

MEMÒRIA



10.- ANNEX-2: MEMÒRIA DE LA INTERVENCIÓ ALS CARRERS GIRALT EL PELLICER 1-28, COLOMINES 1-14, FLOR DE LLIRI 1-10, SANT JACINT 1-13, FREIXURES 1-19, PLAÇA SANTA CATERINA 1-3 I SEMOLERES 1-3 (1era FASE DEL PROJECTE DE REMODELACIÓ DELS ENTORNS DE SANTA CATERINA), DINS EL “PROJECTE D'INFRASTRUCTURES TRONCALS DES DEL CARRER CARDERS A LA CENTRAL DE RSU, EN EL MERCAT DE SANTA CATERINA, AL DISTRICTE DE CIUTAT VELLA”

(Barcelona, Barcelonès)

ZONA A Codi: 24/04 i 143/04

Dates de la Intervenció: Desembre 2003- maig 2004/ juny-desembre 2004

Volum XXI : Text

Autors:

Daniel Alcubierre Gómez

Emiliano Hinojo García

Data de lliurament: Juny 2005

ÍNDEX

VOLUM XXI

10.1.- Descripció dels treballs i resultats obtinguts.....	3
10.1.1.- Zona 1: Carrers de Colomines, Sant Jacint, Flor del Lliri i plaça de Santa Caterina.....	5
10.1.1.1.- Època contemporània.....	6
10.1.1.2.- Època moderna.....	8
10.1.1.3.- Època medieval.....	15
10.1.1.4.- Època romana.....	26
10.1.2.- Zona 2. Carrer de Freixures.....	31
10.1.2.1.- Època contemporània.....	32
10.1.2.2.- Època medieval.....	37
10.1.3.- Zona 3. Sondeig al carrer de Giralt el Pellisser 12-14.....	41
10.1.3.1.- Època contemporània.....	41
10.1.3.2.- Època moderna.....	42
10.1.3.3.- Època medieval.....	43
10.1.3.4.- Època romana.....	45
10.2.- Consideracions finals.....	49
10.3.- Consideracions generals de les zones A, B, C i D.....	52
10.4.- Control arqueològic de l'eliminació i rebliment indefinit de les estructures.....	57
Llegenda dels plànols.....	58

VOLUM

Planimetria

VOLUM

Fitxes UE

Fitxes UF

Annex 2: Memòria de la intervenció als carrers Giralt el Pellisser, 1-28, Colomines 1-14, Flor de Liri 1-10, Sant Jacint 1-13, Freixures 1-19, Plaça Santa Caterina 1-3 i Semoleres 1-3 (1era fase del projecte de remodelació dels entorns del mercat de Santa Caterina), dins el "projecte d'infraestructures troncal des del carrer Carders a la central de RSU, en el mercat de Santa Caterina, al districte de Ciutat Vella, de Barcelona." Zona A, Codi 24/04 i 143/04.

VOLUM

Inventari de materials

Inventari fotogràfic

10.1.- DESCRIPCIÓ DELS TREBALLS I RESULTATS OBTINGUTS

Seguidament descriurem els treballs realitzats a les rases corresponents a les intervencions definides pels codis 24/04 i 143/04.

La primera intervenció va abastar la rasa excavada per a la instal·lació dels serveis de recollida pneumàtica de residus al carrer de Colomines, entre els números 6 i 12 d'aquest carrer, i era la continuació de l'excavació efectuada en la intervenció 136/02, que es va veure aturada a l'estiu de 2003 per la presència de serveis elèctrics al citat carrer.

La intervenció 143/04 va suposar la prolongació d'aquesta mateixa rasa del carrer Colomines fins a la plaça de Santa Caterina, l'excavació de l'àrea central d'aquesta mateixa plaça, així com dels carrers de Freixures, Sant Jacint i Flor del Lliri. Igualment es va procedir a l'excavació de dues cates per a l'instal·lació de dipòsits pertanyents a la mateixa infraestructura de recollida de residus; una a l'alçada dels números 12-14 del carrer de Giralt el Pellisser i una altra a l'alçada dels números 24 i 26 del mateix carrer. A banda d'aquests punts, on es van concentrar les troballes de restes arqueològiques, es va fer el seguiment de nombroses rases de petita potencia a tota l'àrea delimitada pels carrers citats, destinades a acollir serveis elèctrics, i que van donar resultats negatius pel que es refereix a la presència de restes.

S'ha d'assenyalar que en totes les àrees on es va intervenir es va tenir com a límit de l'excavació la cota d'afectació necessària per a la instal·lació de les infraestructures del sistema de recollida pneumàtica de residus. Això va comportar que només s'esgotés l'estratigrafia en zones puntuals, i que algunes de les estructures localitzades només es poguessin documentar en planta, amb les limitacions que això comporta a l'hora d'interpretar determinades restes.

A l'hora de presentar els resultats hem cregut convenient agrupar la informació provinent de les dues intervencions (24/04 i 143/04) i a partir d'aquí crear tres conjunts, que si bé no podem considerar independents degut a que la gran majoria de les estructures localitzades a tots ells corresponen a l'àmbit del convent de Santa Caterina, si presenten unes característiques pròpies, tant per la seva localització com per la seva interpretació.

Definim a continuació aquests tres conjunts, assenyalant de manera molt superficial i només com apunt els trets comuns que han fixat el criteri a l'hora de constituir-los.

Hem agrupat per una banda els resultats de l'excavació de les rases al carrer de Colomines i a la plaça de Santa Caterina, doncs les restes trobades en aquests espais es corresponen majoritàriament a part del cementiri vinculat al convent de Santa Caterina i a les fonamentacions de l'ampliació de l'església del mateix, realitzada a començaments del segle XVII. A continuació descriurem els resultats de l'excavació al carrer de Freixures, caracteritzada per la presència d'estructures contemporànies relatives a les botigues annexes al convent que es van edificar al segle XIX. Per últim descriurem els resultats obtinguts a l'excavació de la cata a l'alçada dels números 12 i 14 del carrer de Giralt Pellisser. Els resultats de la cata entre els números 24 i 26 del carrer de Giralt el Pellisser s'han descrit a l'apartat corresponent a la intervenció 136/02, ja que les estructures localitzades en el decurs de l'excavació a la que ara ens estem referint són les mateixes que es van documentar en la anterior.

10.1.1.- ZONA 1: CARRERS DE COLOMINES, SANT JACINT, FLOR DEL LLIRI I PLAÇA DE SANTA CATERINA.

L'excavació d'aquesta àrea es va iniciar amb la retirada per mitjans mecànics de la pavimentació del carrer de Colomines, conformada per llambordes de pedra sobre una base de formigó, i del farciment contemporani d'argiles i material constructiu, abocat per a l'anivellació de terreny. De la mateixa manera es va procedir a la retirada dels serveis elèctrics que havien aturat les obres a l'estiu de 2003, i al buidat del farciment de la rasa on es situaven aquests, compostat per sorres i material plàstic. En els punts en que la rasa afectava estructures arqueològiques la retirada es va realitzar de manera manual, per evitar danys a les restes. Aquesta rasa (UE **1004-2001**) s'estenia per tot el llarg del carrer de Colomines, amb una amplada d'entre 40 i 50 centímetres, afectant a les fonamentacions transversals de les capelles de l'església del convent de Santa Caterina, que descriurem més endavant. Finalitzat aquest procés es va passar a retirar les proteccions de geotextil i sauló amb les que s'havien cobert les restes aparegudes a la intervenció anterior. A la vegada es va constatar la presència de noves restes arqueològiques a l'extrem sud-oest del carrer a partir de la cota de 5,10 metres sobre el nivell del mar, moment en que es va iniciar l'excavació manual dels estrats corresponents.

Per altra banda, l'excavació a la plaça de Santa Caterina va comportar el seguiment de les obres de demolició del paviment de tot l'espai, així com el rebaix de l'espai central d'aquesta, en un àrea de 20 metres de llarg per 7,5 metres d'ample. La potencia d'aquest rebaix va oscil·lar entre el metre i els dos metres, excavant-se de manera intensiva tan sols els punts que es veurien afectats posteriorment per la instal·lació de serveis. A continuació procedirem a descriure les restes localitzades en aquests espais, seguint un ordre cronològic.

10.1.1.1.- Època contemporània

Parlarem en primer lloc de les estructures contemporànies aparegudes. Es tractava, per una banda, de dues canalitzacions contemporànies, que formaven part del sistema de desguàs de l'antic mercat de Santa Caterina. La primera d'elles la UE **1021** es trobava situada en l'espai comprés entre les fonamentacions modernes UE 1017 i 1092, i la segona la UE **1057** entre les UE 1033 i 1035. Totes dues presentaven una construcció idèntica: una obra feta amb maons massissos de terra cuita, amb l'interior enlluït amb rajola blanca quadrada. Ambdues presentaven una secció en forma de colze, i el seu farciment estava compost per un estrat sorrenc de color gris fosc, ric en material d'origen orgànic. La UE **1021** tenia una llargada de 1,60 metres i una amplada de 40 centímetres; la seva alçada era de 20 centímetres al tram de menor potència i de 60 centímetres al punt més profund del colze. Es documentava a una cota de 4,80 metres snm. Per la seva banda la UE **1057** tenia una llargada de 1,20 metres, amb una amplada també de 40 centímetres i una potencia d'entre 20 i 60 centímetres, pel mateix motiu que l'anterior. La seva cota snm era de 4,71 metres.

Es van documentar també una sèrie d'estructures relacionades amb l'antic Mercat de Santa Caterina o amb un dels seus edificis annexes. Es tractava d'un dipòsit hidràulic (UE **2006**), construït amb murs de pedra i maons lligats amb morter. Aquesta estructura presentava a la cara interna dels seus murs un acabat format per maons disposats verticalment, a mode de rajoles, per tal de garantir la impermeabilitat de l'estructura. Igualment a la seva part superior presentava una filada de maons disposada com arrencament d'una coberta de volta. Aquest dipòsit, del qual es van documentar tres dels seus costats, presentava unes dimensions de 5 metres de llarg per 1,20 d'ample, i apareixia a una cota de 4,70 metres snm. La potencia dels murs que el delimitaven era de 70 cm, i presentava una orientació nord-est/sud-oest.

Aquesta estructura es va poder datar en un moment posterior a la construcció del mercat, a mitjans del segle XIX, ja que no es veia afectada per les fonamentacions del mateix.

Igualment trobem la fonamentació UE **1061**. Aquesta es tractava d'una obra construïda amb maons i morter, de dos metres de llarg per 35 centímetres d'amplada. La seva cota màxima era de 5 metres snm, i la seva potència total no va poder ser documentada més enllà dels 1,20 metres, al haver-se assolit la cota d'afectació requerida per la intervenció. La rasa d'aquesta estructura, que discorria amb la mateixa orientació sud-oest/nord-est del carrer de Colomines, tallava la fonamentació moderna UE 1035, així com el vas funerari UE 1065-1135 (que descriurem més endavant).

Per últim es va documentar la claveguera UE **1159**. Era una construcció realitzada amb pedra irregular i material de construcció abocat (maons, rajoles policromes) lligat amb morter de color ocre, que presentava una coberta de volta de factura molt grollera. Tenia unes dimensions de 1,80 metres per 70 centímetres, i discorria transversalment respecte al carrer de Colomines, a l'alçada de la intersecció amb el carrer de Flor del Lliri, a una cota de 3,87 metres snm. La rasa constructiva d'aquesta estructura presentava un farciment d'argila de color gris. Tant el fet que aquesta rasa no tallava estrats més antics que es trobaven a sobre seu com la factura de la mateixa claveguera semblaven indicar que aquesta es va construir minant el terreny en comptes d'obrir una rasa des de la superfície.

A l'espai de la Plaça de Santa Caterina es va documentar, un cop enretirat l'estrat d'enderroc i anivellació contemporani, un gran retall de planta circular (UE **4241**), de 2,05 metres de diàmetre, que retallava els estrats de colmatació medievals i tardo-romans. L'existència d'aquest retall es podria vincular amb la construcció d'una font pública en aquesta zona, fet documentat al 1830. En el farciment d'aquest retall, compostat per argila, sorres i abundant material

constructiu abocat, es van recollir nombroses mostres de material ceràmic contemporani. Aquest fet indicaria que la seva amortització es degué produir al mateix segle XIX, possiblement com a conseqüència de les reformes urbanístiques que va comportar l'enderroc del convent i la reestructuració de l'espai en torn al mercat de Santa Caterina.

10.1.1.2.- Època moderna

Els treballs a la rasa del carrer de Colomines van permetre acabar de documentar les estructures aparegudes amb anterioritat. Així es va documentar la presència de les fonamentacions d'època moderna de les capelles que es van construir a principis del segle XVII per ampliar pel costat sud-est l'església del convent de Santa Caterina. Aquest conjunt de fonamentacions estava format per les unitats estratigràfiques següents: la fonamentació UE **1009**, que discorria amb una orientació sud/sud-oest nord/nord-est, i que es documentava a partir de la cota de 4,90 metres snm. Aquesta orientació diferia de manera subtil de l'actual disposició del carrer de Freixures i de la rasa excavada per a la instal·lació dels serveis. Fet pel qual no es va poder documentar en la seva totalitat, havent-se trobat només en el tram comprés entre els carrers de Giralt el Pellisser i Flor del Lliri. Cal assenyalar que altra part d'aquesta mateixa estructura es va documentar en una intervenció prèvia que es va realitzar al mateix carrer, entre Flor del Lliri i la plaça de Santa Caterina (concretament en la intervenció arqueològica efectuada al C/ Colomines 2-10, i Plaça Santa Caterina, dins el "projecte d'infraestructures troncales des del carrer Carders a la central de RSU, en el mercat de Santa Caterina, al districte de Ciutat Vella, de Barcelona." Codi 238/03. Intervenció dirigida per l'arqueòloga Eva Orri Terrado).

Aquesta fonamentació es va construir amb blocs de pedra no escairats, de mides diverses entre els 30 i 40 centímetres de llargada, lligats entre ells amb

morter de calç de color blanc, d'una gran duresa. L'amplada màxima documentada d'aquesta estructura es d' 1 metre, si bé s'ha de dir que en cap punt de la mateixa es van poder documentar ambdues cares. La potència documentada es igualment d'1 metre, i la llargada present de 11,90 metres. La disposició d'aquest fonament ens va indicar que molt possiblement seria el que suportaria la façana sud-oest de l'església, i conformaria el límit per aquest punt de l'espai del convent.

Aquesta fonamentació es veia puntualment afectada per canalitzacions contemporànies, tant corresponents a serveis encara en funcionament (els embornals del clavegueram actual UE **1030, 1031 i 1032** i el col·lector principal del carrer UE **1005**) com a d'altres en desús. Aquestes últimes es corresponen a les clavegueres UE **1019 i 1024**, ambdues construïdes amb maons de 30 per 15 centímetres i farcides amb argila de color gris fosc amb abundants traces de material orgànic. Totes dues datables a la segona meitat del segle XIX, moment en el qual s'urbanitza la zona al voltant de l'antic mercat de Santa Caterina.

Igualment s'ha d'assenyalar el fet que aquesta fonamentació es veia interrompuda a l'alçada de la intersecció del carrer de Colomines amb el carrer de Sant Jacint. Aquest fet no semblava correspondre's amb cap acció posterior a la seva construcció que impliqués el desmuntatge o destrucció de l'estructura, si no més aviat al fet de que en aquest punt es situaria un accés a l'església pel seu costat sud-est, conegut segons les referències de Barraquer com la porta de Sant Jacint.

La continuació d'aquesta fonamentació va ser documentada a l'excavació realitzada a l'espai central de la plaça de Santa Caterina. Es tractava de la UE **4202-4203**. Aquesta presentava la mateixa orientació que el fonament UE 1009, i igualment estava realitzada amb pedres no treballades lligades amb morter de calç de color blanc. Es documentava a una cota de 5,10 metres snm,

i les dimensions del tram documentat eren de 5,75 metres de llarg per 90 centímetres d'amplada. Pel seu extrem sud-oest aquesta estructura canviava la seva orientació, ja que en aquest punt discorria com la del carrer del Tragí, d'est a oest. Aquest tram presentava una llargada de 19 metres. Pel seu costat sud estava tallada per la rasa de la claveguera contemporània UE **4251-4252**. El fet que tots aquests fonaments presentin la mateixa orientació i tècnica constructiva que el documentat al carrer de Colomines ens van permetre afirmar que es tractava d'obres contemporànies, realitzades en el mateix moment (inicis del segle XVII). En aquest cas però, les fonamentacions trobades a la plaça de Santa Caterina es correspondrien amb les d'un pati annex al convent, ubicat en aquest espai, i conformarien el límit sud del convent de Santa Caterina. L'existència d'aquest àmbit es troba ben documentada gràficament en representacions del convent realitzades al segle XVIII. L'amortització d'aquestes estructures es va produir l'any 1823, com a conseqüència de les obres destinades a l'ampliació del carrer de Freixures.



La orientació de l'actual carrer de Tragí es correspon amb la dels límits del convent, marcats per la fonamentació 4203.

Al carrer de Colomines, la resta de fonamentacions que funcionen amb la unitat estratigràfica **1009** correspondrien amb els suports dels murs que separaven les diferents capelles construïdes al llarg del segle XVII. Aquestes eren les unitats **1013, 1015, 1017, 1033, 1035, 1092, 1138 i 2003**, essent aquesta última la que donaria suport al mur de façana sud-oest de l'església. Aquestes construccions presentaven alguns trets comuns, com la seva orientació nord-oest/sud-est, fet que les feia lliurar-se de manera perpendicular a la unitat 1009. Totes elles eren construïdes, com la descrita anteriorment, amb pedra no escairada d'entre 20 i 40 centímetres d'amplada, i lligades amb el mateix tipus de morter de calç de color blanc i gran resistència. Un altre tret en comú es que totes elles es trobaven retallades parcialment per la rasa de serveis elèctrics UE 1004, i a la mateixa vegada, per una banda pel sistema de clavegueram contemporani (UE 1005-1006) i per l'altre per la fonamentació de l'antic mercat de Santa Caterina (UE 1007-1008-2018-2019). Una excepció era la fonamentació UE 1138, de la qual només es va poder documentar una amplada de 50 centímetres al costat sud-est de la rasa. Aquesta particularitat pot ser deguda al fet de que no suportés un mur, si no només un dels pilars de la capella més meridional, de dimensions superiors a les de les documentades fins ara. Aquesta hipòtesi coincidiria amb la reconstrucció de la planta del convent elaborada per Barraquer al segle XIX. Totes aquestes fonamentacions, tant la que suportaria la façana sud-est com les que definien els àmbits de les capelles, eren realitzades amb la tècnica de l'encofrat perdut, el que suposava que la trinxera de fonamentació era farcida exclusivament per l'estructura, sense presentar cap tipus de sediment associat a la mateixa.

A continuació detallem els trets particulars de cadascuna d'aquestes fonamentacions.

La fonamentació UE **1013**, es documentava a 4,95 metres snm, tenia una llargada de 70 centímetres i una amplada de 1,60 metres, amb una potència documentada de 65 centímetres. Si comparem la seva amplada amb la de la

resta de fonaments que funcionen conjuntament amb aquesta veiem que era considerablement més gruixuda (com es detallarà a continuació la mida mitjana de les fonamentacions era de 90 centímetres) Aquest fet seria conseqüència de que aquest fonament formaria part de l'estructura de suport de la capella del Santíssim, un espai cobert amb cúpula annex a la capçalera de l'església, i que per tant requeriria una major solidesa estructural.

A 4,35 metres al sud-oest trobem la fonamentació UE **1015**; amb 1,50 metres de llarg i 1 metre d'ample, la seva cota màxima era de 4,90 cm. D'aquesta estructura es va documentar un alçat màxim de 1,80 metres i un mínim de 80 centímetres, en el tram afectat per les rases de serveis contemporànies.

A 4,50 metres al sud-oest de l'anterior trobem el fonament UE **1017**. Presentava una llargada de 1,10 metres per 65 centímetres d'amplada. Apareixia a una cota de 4,80 metres i tenia una potencia d'entre 30 i 80 centímetres, variabilitat deguda com en totes les estructures documentades a la presència de rases de serveis.

La següent estructura era la UE **1092**, a 6,57 metres al sud-oest de l'anterior. Les seves dimensions eren de 1,80 metres de llarg per 90 centímetres d'ample, amb una alçada de 60 centímetres. Apareixia a la cota de 4,90 metres.

El fonament UE **1033** es trobava a una distancia de 5,05 metres de l'anterior, amb una llargada de 1,50 metres, una amplada de 75 centímetres i un alçat de 50 centímetres. La seva cota màxima era de 5 metres snm. Aquesta estructura es veia reforçada pel seu costat nord-est per un altre fonament, la U.E. **1067**, que podria actuar com a reforç. Aquest fonament presentava les mateixes característiques constructives que la resta, tant pel tipus de pedra com pel morter utilitzat. Les seves mides eren 1,50 metres de llarg per 50 centímetres d'amplada, amb una potència de 60 centímetres, amb una cota de 4,80 metres snm.

A 5,23 metres al sud-oest es trobava la fonamentació UE **1035**, de 1,25 metres de llarg per 80 centímetres d'ample i amb una potencia de 1,10 metres. La seva cota era de 5,05 metres snm. Aquesta fonamentació era tallada pel seu costat nord-oest per la fonamentació contemporània 1061. Separat d'aquest per 5,39 metres es localitza el fonament UE **1138** del que només es conserva un tram de 50 centímetres de llarg per 1,10 d'ample, amb un alçat de 90 cm. La seva cota superior era de 4,65 metres snm.

Finalment es documenta l'estructura UE **2003**, que com s'ha dit anteriorment marcava el límit sud-oest de l'església del convent. Les seves dimensions eren de 1,30 metres de llarg per 55 centímetres d'amplada i 1 metre d'alçada. La seva cota màxima era de 4,66 centímetres. Aquestes dos estructures distaven entre elles 11,37 metres, una distància notablement superior a la mitjana de la que trobàvem entre les altres fonamentacions, fet pel qual podem suposar l'existència d'una altra fonamentació intermitja, ara desapareguda.

S'ha d'incloure en aquest conjunt l'estructura UE **1011**. Es tractava d'una petita fonamentació de 40 centímetres de llarg per 1 metre d'ample, situada al sud-oest de la fonamentació UE 1013. Aquesta estructura no es correspondria amb cap mur divisor de les capelles de l'església del convent, sinó amb algun element intern relatiu a la capella del Santíssim i en aquests moments no identificat.

Les rases d'aquestes fonamentacions es trobaven retallades en una sèrie d'estrats que, si bé durant el procés d'excavació es van individualitzar amb números d'unitat estratigràfica diferenciats (corresponent cada un d'ells als espais entre les fonamentacions de les capelles del segle XVII) ara els podem agrupar per configurar tres moments de sedimentació diferenciats. Així veiem com tallen en primer lloc un nivell conformat per les unitats estratigràfiques **1037, 1039, 1053, 1054, 1081, 1095, 1123, 1143, 2005 i 4240**. Aquest primer

nivell es documenta a partir de la cota de 4,90 metres. Es tracta d'estrats formats per argila de color marró fosc, amb presència de petits carbons, taques de morter de calç i ceràmica molt rodada, comuna oxidada i reductora, vidrada i amb decoració de verd i manganés, present sempre en quantitats molt reduïdes. La potència d'aquests estrats oscil·la entre els 30 i els 40 centímetres. Per la seva homogeneïtat podem deduir que es van formar com a conseqüència d'un procés de sedimentació lenta, generat per accions no antròpiques. Pel que respecta a la cronologia podem dir que aquest procés de sedimentació es va desenvolupar durant l'alta edat mitjana, indicant-nos l'absència de materials ceràmics posteriors al segle XIII el moment en que es va aturar l'aportació de sediments en aquesta zona.

Per sota d'aquest nivell trobem el conjunt format per les unitats **1080, 1049, 1055, 1106, 1111, 1116, 1083, 1079 i 4245**, a una cota de 4,70 metres snm. Aquests estrats eren formats com els anteriors per argila de color marró fosc, amb una potència d'entre 30 i 40 centímetres. En aquest cas la presència de material ceràmic era també molt escassa, apareixent fragments molt petits i rodats de ceràmica d'època baix imperial (terra sigilata africana i ceràmica de cuina africana).

Finalment es va trobar un tercer nivell compost per les unitats **1070, 1130, 1074, 1085, 1115 i 1128**. Aquestes es caracteritzaven per la seva composició a base d'argila de color vermell i molt compacta, amb presència de material ceràmic d'època romana alt imperial (fragments d'àmfores Dressel 2-4 i Pascual I, terra sigilata sud-gàlica) i restes de material constructiu (tègula). Aquests estrats es van documentar a una cota de 4,30 metres snm. Degut a les necessitats de l'obra per a la instal·lació de les infraestructures de recollida de residus aquests estrats no van ser excavats en tota la seva potència, i només en la part mitja del carrer de Colomines es va poder esgotar l'estratigrafia fins arribar als nivells del terreny geològic natural, localitzat a una cota de 3,18 metres snm.

Tal com s'ha comentat respecte als estrats d'època medieval, tant per la homogeneïtat del sediment com per la qualitat dels materials ceràmics que hi apareixen, molt fragmentaris i rodats, podem deduir que aquests estrats es van formar com a conseqüència d'un procés de sedimentació lenta, d'origen no antròpic.

10.1.1.3.- Època medieval

Les estructures d'època medieval documentades en la rasa del carrer de Colomines corresponien majoritàriament a vasos funeraris, relatius al cementiri vinculat al convent de Santa Caterina.

L'estructura documentada com a UE **1044** es va localitzar entre les fonamentacions modernes UE 1015 i 1017 quedant tallada pel seu costat sud-oest per la rasa constructiva de la fonamentació 1017. Es corresponia amb la paret sud-est d'un vas funerari localitzat a la intervenció 136/02 i que en aquesta ocasió només es va poder documentar en el tall de la rasa del carrer de Colomines. Es tractava d'una paret feta amb pedra no escairada, lligada amb morter sorrenc de color taronja, de la que es conservaven quatre filades, amb una llargada de 2 metres i una orientació sud-oest/nord-est. Aquesta estructura apareixia a una cota de 5,21 metres snm. En relació a aquest estructura es van documentar les restes d'un estrat d'argila de color gris (UE **1048**), que es podria correspondre al farciment de la rasa constructiva d'aquest vas, i que estaria retallat en l'estrat 1054.

La unitat estratigràfica **1027** corresponia a un vas funerari, el farciment del qual va ser començat a excavar a la intervenció 136/02. Es localitzava entre el costat nord-est de la fonamentació 1092 i el costat sud-oest de la claveguera contemporània 1021. La seva rasa constructiva es retallava en l'estrat 1081. Les seves dimensions eren 2,50 metres de llarg per 1 metre d'ample, amb una

alçada documentada de les parets d'entre 40 i 50 centímetres. La seva cota màxima era de 5,04 metres snm a una de les seves parets, i de 4,72 metres snm a les lloses que configuraven la base. La seva orientació era sud-oest/nord-est. L'obra estava realitzada amb pedres de mida mitjana (entre 20 i 40 centímetres de llarg) lligades amb morter sorrenc de color taronja de poca duresa (característic de tots els vasos funeraris de la mateixa cronologia documentats en l'entorn de la intervenció) i tan sols estaven treballades a la part interior del vas. En llocs puntuals de l'estructura apareixien reutilitzats maons, sencers o fragmentats, però de manera molt ocasional. D'aquesta estructura només es conservava completa una filada de pedres. La base del vas estava composta per dues làpides reaprofitades (una d'elles, la situada al nord-est es trobava fragmentada) molt possiblement d'un enterrament anterior, del qual formarien part de la coberta. Al costat sud-est del vas, l'espai entre les làpides i la paret del vas es trobava cobert per una filada de maons, aquests presentaven unes dimensions de 30 per 15 centímetres. Ambdues làpides es trobaven molt ben treballades, i presentaven el relleu d'un escut familiar on es representava la figura d'un gall. A la que es trobava situada en la part nord-est del vas es podia llegir sobre l'escut la inscripció "ROMEU D GALINES". Sobre aquestes lloses es disposaven dos maons com a recolzament a la part de la capçalera.

El farciment d'aquest vas (UE **1028**) estava compost per argila i restes òssies sense connexió anatòmica (calculem un mínim de dos individus), amb presència de metalls (claus de ferro) i fragments de ceràmica decorada en blanc i blau i reflexos metàl·lics. Aquests materials indicarien que aquesta estructura ja estaria utilitzant-se des del segle XIV. Un cop excavat aquest estrat es van poder documentar les restes de tres individus més, aquest cop disposats en posició de decúbit supí, amb els braços sobre el tors. Aquestes tres inhumacions (UE 1097, 1099 i 1100) es disposaven directament sobre les lloses que conformaven el fons del vas.

L'estructura corresponent a la UE **1107** corresponia a les restes d'un vas funerari molt afectat tant per la fonamentació UE 1092 com per un dels embornals del sistema de clavegueram contemporani. D'aquest enterrament només es van documentar parcialment restes d'una cantonada, de la que tan sols es conservava una filada de pedres de 50 centímetres de llarg, a la cota de 4,95 metres snm. Com les anteriors es tractava d'una construcció feta amb pedres no escairades de mida petita, entorn als 20 cm, lligades amb morter sorrenc de color ataronjat. En relació a aquest enterrament tan sols es va poder documentar un petit estrat (UE **1101**) d'argila de color marró amb restes òssies sense connexió anatòmica corresponents a un infant i un petit fragment de ceràmica amb decoració de reflexes metàl·lics.

Les unitats estratigràfiques **1065** i **1135** conformaven l'estructura d'un altre vas funerari. Es trobaven situades al nord-est i al sud-oest de la fonamentació UE 1035 respectivament. Precisament la construcció d'aquesta fonamentació va afectar de manera notable l'estructura del vas. La UE 1065 corresponia a les restes de les parets sud-est i nord-est del vas (que presentaria originàriament una orientació sud-est/nord-oest). Es tractava d'una obra feta amb pedres d'entre 20 i 30 centímetres lligades amb morter de calç i escairades per la seva cara interna, de la qual només es conservaven 4 filades. La seva cota màxima era de 5,06 metres snm, i presentava un alçat conservat de 55 cm. La seva llargada era de 1,15 metres. Per la seva banda la UE 1135 constituïria part de la paret sud-oest del vas. D'aquesta estructura però tan sols es conservava una petita part composta per dues filades de pedra. En aquest cas no es va documentar cap tipus d'estructura disposada com a fons del vas, dipositant-se les inhumacions directament sobre el terra. El farciment d'aquest contenidor era compost per una gran quantitat de restes òssies (corresponents a un mínim de 10 individus adults) disposades sense cap mena de connexió anatòmica. Aquest fet es podria atribuir a l'alteració de l'estructura del vas i de les inhumacions vinculades que va suposar la construcció de la fonamentació UE 1035. A banda d'aquestes restes es van localitzar al farciment diversos claus

de ferro, fragments de ceràmica amb decoracions en blanc i blau (segles XIV-XV) i una petita quantitat de mercuri. La presència d'aquest metall podria relacionar-se amb el seu us com a element terapèutic a l'edat mitjana.



El vas funerari 1065 i el seu farciment estava tallat per la fonamentació moderna 1033.

La unitat **1145** presentava unes característiques molt similars a les de la UE 1044, ja que es tractava d'una estructura que només es va poder localitzar en el perfil sud-est de la rasa. Es tractava d'un mur fet amb pedra irregular lligada amb morter sorrenc de color taronja, del que només es conservaven dues filades de 1,80 metres de llargada. La seva orientació era sud-oest/nord-est, i es trobava a una cota de 4,30 metres snm. Donat que tant les seves dimensions com el tipus de construcció eren molt similars a les dels vasos

funeraris localitzats a la mateixa àrea, es va plantejar la hipòtesi de que aquesta estructura correspongués també a un enterrament.

Els dos vasos funeraris següents es van localitzar al costat nord-oest de la rasa, i tots dos es trobaven molt afectats per la construcció dels murs-pantalla del pàrking del Mercat de Santa Caterina, fet pel qual només es va conservar una petita part d'aquestes estructures, i en cap cas es van poder documentar restes d'inhumacions, més enllà de restes òssies aïllades.

Del primer d'ells (UE **2008-2017**) es va poder documentar tan sols el seu angle sud i una petita part del fons. Es tractava d'una obra feta amb parets de pedra irregular de mida mitjana (30-40 cm), algun carreu reaprofitat, i amb pedra escairada a la cara interna del vas, de les que es conservaven fins a quatre filades, lligades amb morter sorrenc de color ocre de poca duresa. La base del vas funerari (UE **2017**) estava conformada per maons rectangulars de 30 per 15 cm, lligats amb morter de calç i sorra de color blanc, conservant-se només una filera d'aquests. Aquesta estructura presentava una orientació sud-oest/nord-est, amb unes dimensions de 2 metres de llarg per 50 cm d'ample, i es localitzava a una cota de 4,40 metres snm.

L'estructura UE **2014** corresponia a un altre vas funerari, del qual es conservava igualment el seu angle sud. Com l'anterior estava construït amb pedra irregular de mida mitjana i maons fragmentats, lligats amb morter sorrenc de color taronja, conservant-se dues filades. La seva orientació era sud-oest/nord-est, amb unes dimensions de 2,30 metres per 50 cm, i es trobava a una cota de 3,90 metres snm.

Al sud-est del vas 2017 es va localitzar un petit fonament (UE **2010**), realitzat amb pedra irregular de mida mitjana lligada amb morter de calç, de 70 cm de llarg per 30 cm d'ample, a una cota de 4,45 metres snm. Aquest element es trobava molt afectat per la construcció dels serveis de clavegueram contemporanis, fet pel qual no se'l va poder assignar una funcionalitat concreta.

Dins l'àrea excavada de la plaça de Santa Caterina també es van documentar estructures funeràries. Tant per la seva factura, amb obra realitzada amb pedra de mida mitjana escairada només per la part interior i lligada amb morter sorrenc de color taronja, com per la cronologia de l'estrat on es retallaven (segle XIII) i els materials ceràmics recuperats dels seus farciments podem argumentar que eren coetànies de les que hem vist fins ara al carrer de Colomines. Es tractava de les unitats estratigràfiques 4212, 4215, 4218, 4221, 4224, 4227, 4230, 4233, 4236 i 4255, que descriurem a continuació.

Els vasos funeraris 4212 i 4215 es situaven al costat sud-est de l'àrea excavada. El registrat com **4212** presentava unes dimensions de 1,78 metres de llarg per 70 centímetres d'ample, amb un alçat conservat de 50 centímetres a la cota de 4,98 metres snm. El fons del vas era realitzat amb rajoles, disposades en diagonal respecte a les parets del vas. Pel seu costat sud-est l'estructura es trobava retallada per la fonamentació UE 4202. El farciment del vas era compost per argiles amb restes de morter i material constructiu abocat. Les restes d'inhumacions documentades no presentaven en cap cas traces de connexions anatòmiques, el que indicaria que el contingut d'aquesta estructura va ser remogut segurament com a conseqüència de les obres de construcció de la citada fonamentació 4202.

Annex a aquesta estructura trobem el vas **4215**. Aquest vas presentava unes dimensions molt similars a l'anterior, de 1,70 metres de llarg per 50 centímetres d'ample, a una cota de 5,10 metres snm. A diferència de l'anterior, en aquest cas no es va trobar un fons constituït per rajoles, si no que tan sols es va disposar una capa del mateix morter emprat per lligar l'estructura directament sobre l'argila. Aquest vas estava tallat pel seu costat sud-est per la trinxera constructiva del fonament 4202, i pel seu costat sud-oest per la rasa del fonament UE 4203. De la mateixa manera que succeïa en el cas anterior el farciment del vas es veia clarament afectat per aquestes mateixes

fonamentacions, fet pel qual no es va poder documentar cap inhumació complerta.

Al nord-oest d'aquests dos vasos es van trobar les restes de tres espais d'enterrament més (UE **4218**, **4221** i **4255**). A diferència dels anteriors l'estructura que conformava aquests tres espais era una construcció unitària, aprofitant les mateixes parets com a límits dels diferents vasos. Igualment es diferenciava de la resta de vasos trobats en l'àmbit de la plaça, pel fet que aquí es van fer servir, a més de pedres sense treballar, un bon nombre de carreus ben escairats. Les restes conservades d'aquestes estructures, que es veien molt afectades per accions posteriors, presentaven unes dimensions de 2 metres de llarg per 1,60 d'ample, amb una alçada conservada d'1 metre. La seva cota màxima era de 5,09 metres snm. Només en l'espai registrat com a UE 4218 es va poder identificar, encara que molt malmès, un fons construït amb una capa de morter ataronjat. Pel que fa al seu farciment aquest era format per argila de color fosc amb restes de calç i material constructiu abocat, amb presència molt reduïda de ceràmica comuna baix medieval. Només en el cas de l'estructura 4218 es van poder documentar en el farciment restes òssies pertanyents a restes d'una inhumació, però en una quantitat molt petita i trobades de manera dispersa. El fet que aquestes estructures es trobaven arrasades i parcialment desmuntades es pot vincular a les obres que es van efectuar a la plaça de Santa Caterina al 1830, en les quals tenim notícia que es van localitzar "enterraments antics" a les rases obertes.

Els vasos funeraris 4224, 4227, 4230, 4233 i 4236 formaven una alineació amb orientació sud-est/nord-oest al costat sud-oest de l'àrea excavada. Degut a que quedaven exclosos tant de l'àrea com de la cota d'afectació fixada per les condicions de l'obra només es va procedir a excavar el farciment del vas 4230, deixant la resta coberts amb una protecció de geotextil i una capa de sauló.

El vas **4224** tenia unes dimensions de 1,30 metres de llarg per 70 centímetres d'ample. La seva cota màxima era de 5,08 metres snm, i conservava un alçat format per cinc filades de pedra, amb una alçada de 60 cm. Es trobava tallat pel costat sud per la fonamentació 4203, fet pel qual només es van poder documentar dos dels seus costats.

El vas **4227** tenia unes dimensions de 2,10 metres de llarg per 90 centímetres d'ample. La seva cota màxima era de 5,07 metres snm, amb una alçada de 60 cm. Estava tallat pel costat sud-oest per la fonamentació 4203.

La única d'aquestes estructures funeràries de la qual es va excavar el seu farciment va ser la UE **4230**; es tractava d'un vas funerari, de morfologia molt similar a tots els que s'han documentat en l'àrea de la intervenció. Era una estructura de planta rectangular, de 2,10 metres per 1,10 metres, a una cota de 5,1 metres snm, construïda amb carreus de dimensions mitjanes (30 cm) per la seva part interna i amb pedra no escairada a l'exterior, estant tota l'estructura lligada amb morter sorrenc ataronjat. El fons de l'estructura estava conformat per una capa d'aquest mateix morter ataronjat, de poc gruix, fet que havia propiciat que la part central del vas es trobes desaparegut. L'excavació del seu farciment va revelar la presència de restes d'inhumacions d'un nombre no determinat d'individus adults (les restes de tots ells trobades sense connexió anatòmica) així com les restes d'un infant, a més d'una gran quantitat de material constructiu abocat i material ceràmic corresponent als segles XIV i XV.

La planta d'aquest vas quedava alterada per la construcció d'una estructura de petits carreus (15 cm) de planta circular (UE **4266**) d'1 metre de diàmetre al seu costat nord-oest. Tal com va succeir amb d'altres estructures, el fet de quedar fora de l'àrea afectada per l'instal·lació de serveis va impedir excavar el farciment d'aquesta construcció. Aquest fet ens limita a l'hora d'assignar-li una cronologia precisa, podent apuntar només que es tractava d'un element que es

va construir amb posterioritat al vas 4230, probablement en el mateix moment en el qual es duien a terme la resta de reformes descrites per aquest espai.

Dels vasos **4233** i **4236**, també afectats per aquesta estructura de planta circular, només es conservava part de les seves parets del costat sud-oest, dos trams de 2,30 metres i 60 centímetres de llarg respectivament. Malgrat aquest fet es pot constatar que presentaven les mateixes característiques constructives que la resta de vasos d'aquest conjunt.

El fet que aquestes estructures d'enterrament (tant les situades al carrer de Colomines com a la plaça de Santa Caterina) no es van poder conservar en tot el seu alçat, al quedar escapçades o pràcticament destruïdes per accions posteriors, fet pel qual només es van poder excavar els estrats de farciment més antics, ens impedeix conèixer el moment exacte en que van ser amortitzades. Malgrat això el fet que algunes d'elles resultessin afectades per la construcció de les capelles del segle XVII sembla indicar que en aquest moment ja no es trobaven en servei.

Tornant a l'àrea excavada a la plaça de Santa Caterina s'ha d'assenyalar la localització de les fonamentacions 4206, 4208 i 4264. Aquestes fonamentacions presentaven una orientació sud-est/nord-oest (4206 i 4264) i sud-oest/nord-est (4208) delimitant un espai al costat sud-est de la zona intervinguda. L'absència de les fonamentacions dels costats nord-est i sud-est ens impedeix calcular l'àrea total que abastaria aquest àmbit. Ambdues fonamentacions van ser construïdes amb pedra no escairada de mida mitjana (30-40 cm) lligada amb morter de calç de color blanc. La seva amplada era de 60 centímetres, i es conservava una llargada de 4,90 metres, amb la cota d'arrasament situada a 5,10 metres snm. La UE 4264 corresponia a un reforç o reconstrucció del fonament 4206, realitzat en aquest cas amb carreus ben escairats, molt possiblement reaprofitats, cobrint una distància de 2 metres. La construcció d'aquestes estructures situades a l'espai de l'actual plaça de Santa

Caterina, es va poder datar en un moment posterior al segon quart del segle XIV, doncs és en aquest moment quan els terrenys on es situen passen a ser propietat de la congregació de Santa Caterina. Aquesta data queda corroborada pel material ceràmic i numismàtic aparegut en el decurs de l'excavació.

Pel que respecta a la seva funcionalitat plantegem la hipòtesi de que aquests fonaments delimitarien l'espai interior d'un claustre que quedaria situat als peus de l'església del convent, i del que fins ara només teníem informació documental. El fet que els vasos funeraris trobats en l'espai de la plaça de Santa Caterina mantinguin la mateixa orientació que els fonaments que delimitarien aquest claustre ens fa suposar que els enterraments quedarien compresos dins aquest mateix espai claustral. Aquestes construccions quedarien amortitzades en el moment de l'edificació del pati d'accés descrit anteriorment, ja que com es pot veure les obres realitzades per construir les fonamentacions d'aquest últim (4202 i 4203) comporten l'arrasament de les estructures medievals.

Finalment cal assenyalar la presència d'una fonamentació (UE 4210) localitzada a l'extrem nord-oest de la plaça. Era una construcció de 4,20 metres de llarg per 90 centímetres d'ample, realitzada amb pedra no escairada i morter de calç. La seva orientació era sud-est/nord-oest, i al seu extrem sud-est presentava l'arrencament d'un altre tram de fonamentació que es disposava en direcció sud-oest/nord-est. Malauradament, tant pel fet de quedar fora de l'àrea afectada per la intervenció com per trobar-se aïllada respecte a d'altres restes, fa que no puguem aportar més dades al respecte d'aquesta estructura, i considerem massa arriscat platejar qualsevol hipòtesi sobre la seva funcionalitat.



Les fonamentacions 4206, 4208 i 4264, a la actual plaça de Santa Caterina.

A banda d'aquestes estructures es van localitzar dos retalls de funció indeterminada que, per les seves relacions estratigràfiques amb altres unitats s'han d'incloure dins el marc cronològic corresponent a l'edat mitjana, sense poder precisar més, ja que els seus farciments no van donar cap tipus de material ceràmic. Per una banda es va localitzar el retall **UE 1050** al perfil sud-est de la rasa del carrer de Colomines, en l'espai entre les fonamentacions 1015 i 1017. La seva llargada era de 1,30 metres, amb una potencia de 50 cm. Presentava un farciment (**UE 1051**) de sorres fines de color gris, i es trobava tallat en la seva part superior per la rasa del vas funerari 1044, a la cota de 4,70 metres snm. Cronològicament només el podem situar en relació a d'altres unitats estratigràfiques, essent posterior a la formació de l'estrat 1055 en el qual es retalla i datat en època baix imperial, i anterior a la construcció del vas funerari 1044 (datat en el segle XIV).

Per la seva banda el retall **1148** es va localitzar en l'espai deixat entre les fonamentacions 1092 i 1033, també al carrer de Colomines, i tan sols va ser possible documentar el seu costat oest. Aquest retallava l'estrat de colmatació 1116, així com l'enterrament baix imperial 1113. El seu farciment (U.E. 1106)

estava format per argila de color ataronjat molt compacte, amb molt poca presència de material ceràmic (comuna oxidada). La seva cota màxima era de 4,43 metres snm, quedant cobert per l'estrat de colmatació 1095.

10.1.1.4.- Època romana

A la rasa excavada al carrer de Colomines es van documentar una sèrie d'enterraments corresponents a la necròpolis baix imperial situada en aquesta zona i ja documentada per intervencions anteriors, tant al solar de l'antic mercat de Santa Caterina com als carrers més pròxims. A continuació descriurem aquestes estructures, així com d'altres que s'inclouen dins aquest mateix marc cronològic.

Al costat nord-est de la fonamentació 1015 trobem el primer dels enterraments citats. Estava format per una caixa (UE **1071**) construïda amb pedra petita (d'entre 10 i 20 centímetres) lligada amb morter de calç i amb l'interior enlluït amb estucat de morter. La llargada de la caixa era de 2,30 metres, l'amplada de 70 centímetres i l'alçat conservat era de 30 cm; la cota a la que es documentava era 4,41 metres snm. Presentava una orientació sud-oest/nord-est. Aquesta estructura es trobava afectada per les fonamentacions modernes de les capelles de l'església del convent (UE 1009 i 1015) que seccionaven respectivament els costats sud-est i sud-oest de l'enterrament. Al seu interior només es van documentar part de les extremitats inferiors d'un individu adult, quedant la resta per sota de la fonamentació 1015. La rasa constructiva d'aquest enterrament estava excavada en l'estrat 1070 (datat en època alt imperial); tant per això com pels materials ceràmics apareguts al farciment (ceràmica africana de cuina) situem el moment d'utilització d'aquest enterrament en l'època baix imperial.



L'enterrament baix imperial 1071 es troba tallat per les fonamentacions 1009 i 1015.

Al nord-est de la fonamentació 1017, i tallada per aquesta, es va trobar la fonamentació **1063**. Es tractava d'una estructura feta amb pedra no escairada lligada amb morter de color blanc, de 1,90 metres de llarg per 60 centímetres d'amplada i alçada. Apareixia a una cota de 4,69 – 4,50 metres snm. La rasa d'aquesta estructura estava retallada en un estrat argilós de color vermellós (UE 1074) la formació del qual es va poder situar en època alt imperial. Al mateix temps es va poder veure com aquesta fonamentació quedava tallada per la UE 1075 i era amortitzada per estrats amb materials d'època baix imperial (ceràmica de cuina africana). Aquesta delimitació cronològica, encara que poc precisa permet situar-la en el mateix arc cronològic que els enterraments tar-do-romans localitzats a la mateixa rasa, i plantejar la hipòtesi

de que aquesta estructura estigues vinculada a la necròpolis documentada al solar de l'antic mercat de Santa Caterina. Una estructura molt similar a aquesta (UE **1059**) es va documentar al costat nord-est de la fonamentació 1067. Es tractava d'una fonamentació de 1,05 metres de llarg per 35 centímetres d'ample i 40 d'alçada, localitzada a la cota de 4,66 metres snm. Estava construïda amb pedra no escairada de mida irregular (entre 20 i 40 centímetres) lligada amb morter de calç. Com l'anterior la seva rasa constructiva retallava els estrats datats en època alt imperial, quedant coberta per nivells de colmatació medievals i amortitzada per la construcció del citat fonament 1067.

A l'espai comprès entre les fonamentacions 1017 i 1092 es va documentar un retall de planta semi-circular (no es va poder documentar en la seva totalitat ja que estava afectat per les fonamentacions de l'antic mercat de Santa Caterina) que tallava els estrats de colmatació 1083 i 1085, i identificat amb la UE **1088**. Per la seva morfologia es proposa la hipòtesi de que es tractés d'una sitja. Presentava un diàmetre de 1,60 metres, i una profunditat de 1,50 metres, amb un fons còncav. La seva cota inicial era de 4,40 metres snm. El seu farciment estava compost per un estrat de graves (UE **1089**) de 20 centímetres de potencia, on apareixien restes de fauna abocades, juntament amb fragments de ceràmica comuna romana i àmfora (Dressel 2-4). La presència d'aquest tipus de material amfòric, que ens situaria el moment d'amortització d'aquesta estructura cap a finals del segle I, s'hauria de prendre amb cautela i entendre'l com un fet residual, ja que només apareix en un nombre molt reduït. Sota d'aquest es va documentar un estrat de llims de color beix, de 60 cm de potència (UE **1090**), i finalment un estrat d'argila taronja molt compacte de 70 cm (UE **1093**). Cal assenyalar que al perfil d'aquesta sitja es va documentar com aquesta tallava un nivell de morter d'aproximadament 2 cm de gruix, el qual no es va poder documentar en planta per les limitacions de la intervenció. Aquest nivell, U.E. **1094**, es va documentar a la cota de 3,65 metres snm.

Tallant pel costat sud-oest aquesta sitja es va localitzar la UE **1087**. Es tractava d'una estructura construïda amb pedra no escairada (encara que si reaprofitava algun carreu ben treballat) lligada amb morter de color groguenc. Es documentava a una cota de 4,60 metres snm, amb unes dimensions de 1,45 metres de llarg per 85 cm. d'ample. L'excavació del farciment del retall 1088 va permetre documentar la potència d'aquesta construcció, de 45 centímetres. S'ha d'assenyalar que es trobava molt afectada per construccions contemporànies, quedant tallada tant per les fonamentacions de la façana de l'antic mercat de Santa Caterina, com pel sistema de clavegueram del carrer de Colomines, i pel seu costat sud-oest, per la canalització 1021. Aquesta estructura conservava, a l'angle sud, restes d'un paviment d'opus signinum, de 80 per 20 cm, en molt mal estat de conservació. Sobre aquest paviment es va documentar un petit estrat (UE **1096**) amb material ceràmic tardo-romà. Malgrat trobar-se molt deteriorat, la morfologia d'aquest conjunt ens permet interpretar-lo com les restes d'una estructura d'enterrament d'època baix imperial, coetània de les altres localitzades a la mateixa rasa.

Al sud-oest de la fonamentació 1092 es van localitzar dos enterraments en fosa simple. Es tractava de les UE **1113** i **1118**. Ambdues fosses presentaven una orientació nord-oest/sud-est i estaven retallades en l'estrat de colmatació 1115, en el que es documentaven materials ceràmics d'època alt imperial, a una cota de 4,10 metres snm. A la primera d'elles (UE 1114) de 80 centímetres de llarg per 80 d'ample, es van documentar les restes d'un únic individu adult en posició de decúbit supí. A l'estar retallat aquest enterrament per la UE 1148 només es va poder documentar la part superior del mateix (tors, cap i part del braços). En el farciment d'aquest enterrament es van documentar petits fragments de bronze corresponents a una agulla de cap així com també ceràmica de cuina africana. Per la seva part a l'enterrament 1118 (de les mateixes dimensions que l'anterior) tan sols es van poder documentar part de les extremitats inferiors de dos individus (un individu adult i un jove), ja que es veia molt afectada tant pels murs pantalla del pàrking del mercat de Santa Caterina (al nord-oest) com pel

clavegueram del carrer Colomines (al sud-est). La fosa d'aquest segon enterrament presentava restes d'un enlluït de morter, igualment molt malmès (UE **1149**). A partir de la seqüència estratigràfica dels enterraments i dels materials vinculats al seu farciment (encara que molt escassos) situem la realització d'aquests dos enterraments en època baix imperial.



Les inhumacions baix imperials 1113 i 1118

Finalment es va documentar a la UE 1133 un retall de 120 per 70 centímetres (UE **1153**) de planta rectangular i farcit per argila grisa sense presència de material ceràmic, a 3, 81 metres snm. Al fons d'aquest retall, a una cota de 3, 24 metres snm, es va documentar una cubeta de 20 centímetres de profunditat, amb el fons i les parets arrebosades amb morter groguenc, i part del que es podria considerar un coberta realitzada amb el mateix material. El seu farciment era format per argila de color gris barrejada amb pedres petites i amb restes de malacofauna. L'absència de restes òssies descartaria la possibilitat de que es tractes d'una tomba, malgrat que estratigràficament es pot incloure al mateix horitzó cronològic que els altres enterraments tar-do-romans localitzats a la mateixa rasa.

S'ha d'assenyalar que en el tram del carrer Colomines situat entre les estructures 1138 i 2014 no es va documentar cap resta, al trobar-se aquest espai afectat per rebaixos contemporanis relacionats amb la presència de serveis i instal·lacions elèctriques contemporànies.

Pel que respecta a les rases excavades als carrers de Sant Jacint i Flor del Lliri s'ha de dir que els resultats del seguiment van ser negatius. En cap dels dos carrers es va localitzar cap estructura arqueològica, constatant-se el fet que ambdós carrers havien estat molt afectats per la presència de serveis contemporanis, tant corresponents al sistema de recollida d'aigües residuals com al d'enllumenat i abastament d'aigua potable.

10.1.2.- ZONA 2. CARRER DE FREIXURES.

La intervenció al carrer de Freixures va consistir en l'obertura de la rasa necessària per a la instal·lació dels serveis de recollida pneumàtica de residus. Aquesta rasa s'estenia des del carrer de Colomines fins a l'avinguda Cambó, discorrent de manera paral·lela a la façana sud-oest del mercat de Santa Caterina. Al mateix temps es va realitzar el seguiment d'excavacions puntuals realitzades a la part central del carrer per a la instal·lació d'embornals del sistema de clavegueram. Aquestes actuacions van tenir en tots els casos resultats negatius, al actuar-se sobre farciments contemporanis. De la mateixa manera no es va detectar cap estructura arqueològica a la rasa efectuada transversalment a l'alçada del carrer d'Avellà. S'ha d'assenyalar que en el tram de la rasa comprés entre el carrer de Colomines i el número 1 del carrer de Freixures tampoc es van detectar estructures o estrats arqueològics, al trobar-se aquest espai afectat per les obres de construcció del nou mercat de Santa Caterina.

L'excavació es va iniciar amb la retirada per mitjans mecànics de la pavimentació contemporània, així com dels farciments d'anivellació que es

trobaven sota d'aquesta. Un cop detectades estructures arqueològiques es va procedir a l'excavació manual i documentació de les mateixes.

10.1.2.1.- Època contemporània.

Les estructures més modernes documentades en aquest tram de la intervenció corresponien a part de l'antic sistema de clavegueram que donava servei al mercat de Santa Caterina. A aquest conjunt pertanyien les següents unitats estratigràfiques:

La claveguera **4016**, amb orientació nord-est/sud-oest. Era una obra feta amb maons massissos de terra cuita amb la part superior abovedada, amb una amplada de 87 centímetres i una llargada documentada de 83 cm. La seva cota màxima era de 5, 03 metres snm. La UE **4018**, es documentava només al tall sud-oest de la rasa; era igualment construïda amb maons, amb una amplada de 74 cm i una alçada de 54 cm, documentant-se a la cota de 5 metres snm. Igualment presentava una orientació nord-est/sud-oest.

La UE **4030** presentava la mateixa tècnica constructiva que les anteriors, així com la mateixa orientació, amb unes dimensions de 1, 37 metres de llarg per 88 centímetres d'ample i es trobava a una cota de 4, 94 metres snm.

La claveguera **4069** presentava unes dimensions de 1, 94 m de llarg per 1, 23 m d'ample, a una cota de 5, 25 metres snm.

Finalment es va documentar també una petita claveguera construïda amb maons (UE **520**) de 20 centímetres d' amplada i amb una orientació nord/sud, a una cota de 5,10 metres snm.

El farciment de totes aquestes estructures era format per argila i sorra de color gris fosc, amb un gran component de material orgànic. La construcció

d'aquestes estructures s'ha de situar en un moment posterior a la construcció de l'antic mercat de Santa Caterina, dins el conjunt de reformes urbanístiques que es van dur a terme en la zona perifèrica d'aquest a la segona meitat del segle XIX.

El següent conjunt d'estructures contemporànies localitzat a la rasa del carrer Freixures estava format per les fonamentacions d'una sèrie de botigues que es van construir en la primera meitat del segle XIX. Aquestes es trobaven annexes a la façana sud-oest del convent de Santa Caterina. D'aquest conjunt es va documentar la fonamentació del mur longitudinal que conformaria el seu límit sud-oest, així com alguns dels murs, que amb orientació nord-est/sud-oest, dividrien cada un dels diferents espais. De la mateixa manera es va documentar una canalització que discorria paral·lela (amb orientació sud-est/nord-oest) a la fonamentació de tancament, així com diferents dipòsits relatius a aquest espais comercials.

La fonamentació **4009** es va documentar a tot el llarg de la rasa, en un total de 66,60 metres de llarg. La seva orientació era sud-sudest/nord-nord-oest, fet que feia que fos lleugerament diferent a la de l'actual carrer de Freixures. La seva amplada màxima documentada era de 60 centímetres, i la seva cota d'arrasament es situava als 5,10 metres amb petites oscil·lacions puntuals. Era construïda amb pedra no escairada lligada amb morter de calç de color blanc. En un dels seus extrems es va poder documentar el fet de que en el seu interior hi havia una canalització feta amb cilindres ceràmics de 10 centímetres de diàmetre.

Al costat sud-oest d'aquesta estructura i a la mateixa cota es va documentar una canalització (UE **4025**) realitzada amb pedra irregular i maons lligats amb morter de calç blanc. La seva part superior era coberta en tota la seva longitud per una sèrie de lloses de pedra treballades de manera grollera, amb una mida mitjana de 20 per 40 centímetres. Com en el cas anterior es va documentar que

en el seu interior hi havia una canalització de peces ceràmiques cilíndriques. El fet que aquesta estructura presenti aquesta mena de coberta de llambordes ens fa interpretar-la no com a una fonamentació arrasada, si no com a una canalització vinculada a les edificacions annexes.

Descriurem a continuació els fonaments que, amb una orientació sud-oest/nord-est dividien els diferents espais que es trobaven en aquesta zona. Tots ells eren construïts, com la fonamentació 4009, amb pedra no escairada de mida mitjana, d'entre 20 i 40 centímetres, lligada amb morter de calç blanc, i es va documentar la seva cota de destrucció entre els 5,50 i 4,90 metres snm. Des del sud-est cap al nord-oest trobem les següents estructures:

La UE **503**, amb una longitud de 1,50 metres i una amplada de 60 centímetres. A 4,60 metres d'aquesta es trobava la UE **4082**, de 1,05 metres de llarg per 58 centímetres d'ample. A 5,20 metres al nord-oest es trobava la UE **4074**, de 1,28 m de llarg per 61 cm d'ample. A 5,06 metres es situava la UE **4052**, de 74 per 52 centímetres. La UE **4011** distava de l'anterior 5,25, i les seves dimensions eren de 1,10 metres de llarg per 60 cm d'ample. A 5,30 metres al nord-oest es situava la fonamentació **4038**, de la que es conservaven 45 cm de llarg per 60 d'ample. A 17,20 metres es trobava la UE **4040**, de la que restava un tram de només 24 centímetres de llarg per 60 d'ample. El fet de trobar aquesta gran distància entre ambdues fonamentacions trenca la regularitat que s'ha constatat per a la resta d'estructures. A més, tenint present que en l'excavació realitzada a l'interior del solar del mercat sí es va documentar una fonamentació corresponent a aquest conjunt en l'espai que ara descrivim, hem d'entendre que la fonamentació que es situaria entre les UE 4038 i 4040 es troba ara desapareguda. A 5,30 metres al nord-oest de la anterior es trobava la fonamentació **4055**, amb una longitud de 27 centímetres i una amplada de 79. Finalment, a l'extrem nord-oest de la rasa i a 5,09 metres de l'anterior es trobava la UE **4061**, amb 40 centímetres de llarg per 71 d'ample.

A banda d'aquestes fonamentacions es van localitzar altres estructures d'idèntica factura, però que no es poden considerar fonaments de murs divisoris, ja que la seva situació no es correspon amb el patró determinat que marca una separació d'aproximadament cinc metres entre aquestes. Es tractava de la UE **4077**, situada al nord-oest de la 4082. Presentava unes dimensions de 1,26 metres de llarg per 78 centímetres d'ample. Per la seva banda es trobava la UE **4042**, al nord-oest de la 4040, amb unes dimensions de 44 cm de llarg per 1,05 metres d'ample; la UE **4057**, de 34 cm de llarg per 1,25 m d'ample, i finalment la UE **4065**, situada a l'extrem nord-oest de la rasa, de 40 per 70 centímetres. Encara que aquestes funcionaven conjuntament amb les estructures abans documentades, el fet que apareguessin aïllades fa molt arriscat plantejar qualsevol hipòtesi respecte a la seva funcionalitat.

En aquesta rasa es van documentar també quatre dipòsits de característiques molt similars:

El dipòsit **4081** es va localitzar a l'extrem sud-est de la rasa. Era una obra feta amb maons massissos de terra cuita lligats amb morter blanc de calç. La seva llargada era de 1,90 metres, amb una amplada documentada de 65 centímetres i una alçada de 70 cm. La seva cota d'arrasament es situava als 5,05 metres snm. El seu farciment era format per gran quantitat de material constructiu abocat, amb fragments de ceràmica comuna vidrada. Aquesta estructura estava tallada per la rasa constructiva de la fonamentació 4009. Tant la seva tècnica constructiva com els materials emprats eren similars als dels altres dipòsits documentats a la mateixa rasa, i que funcionaven conjuntament amb les fonamentacions de principis del segle XIX abans descrites. Malauradament la falta de material ceràmic al farciment de la rasa constructiva d'aquest dipòsit ens impedeix establir una cronologia acurada pel que respecta al moment de la seva construcció.

Aquestes mateixes circumstàncies es donen en el cas del dipòsit **4006**. Aquest estava situat al costat de la fonamentació 4052, i també estava construït amb maons lligats amb morter de calç. Com en el cas anterior el seu farciment estava format per material constructiu abocat i argila de color gris. Les seves dimensions eren d'1,95 metres de llarg per 95 centímetres d'ample, amb un alçat conservat d'un metre. Igualment es trobava tallat per la trinxera de la fonamentació 4009.

Al contrari que en els casos anteriors, pel que fa al dipòsit **4020** es pot veure de manera molt clara com aquest funcionava conjuntament amb la fonamentació 4009, sobre la qual recolzava una de les seves parets. La seva morfologia es idèntica a la vista en les estructures abans descrites, amb parets de maons i morter de calç, si bé aquest presentava una divisió a la seva part central realitzada també amb maons lligats amb morter. La seva llargada era d'1,90 metres, amb una amplada de 90 centímetres. Al trobar-se molt arrasat (a una cota de 4,90 metres snsm) no es va poder documentar la seva potencia, doncs ja s'havia assolit la cota d'afectació requerida per a la intervenció.

Igualment, en el cas del dipòsit **4033** es va poder constatar com aquest recolzava una de les seves parets sobre la fonamentació 4009, el que ens indicaria que podrien haver funcionat conjuntament. Novament parlem d'una estructura de maons lligats amb morter de calç, d'1,93 metres de llarg per 47 cm d'ample, però en aquest cas estava amortitzada per un conglomerat de material constructiu i morter que ens impedia documentar el seu farciment.

10.1.2.2.- Època medieval

En la rasa del carrer Freixures es va constatar la presència de quatre vasos funeraris, tots ells de característiques molt similars als localitzats a la resta de les zones on es va intervenir.

A l'extrem sud-est de la rasa, al costat de la fonamentació 503, es va documentar el vas registrat com a UE **507**. La seva estructura era molt afectada tant per la fonamentació de l'antic mercat, que el tallava pel costat nord-est, com pel col·lector del carrer Freixures, que el tallava pel sud-oest. Igualment el seu alçat estava en gran part perdut, conservant-se només una filada de carreus lligats amb morter sorrenc de color taronja. Presentava una orientació nord-est/sud-oest, amb unes dimensions d'1,50 metres de llarg per 1,10 metres d'ample, amb la cota d'arrasament a 4,50 metres snm. En el seu interior, un cop excavat el farciment compost per argiles tacades amb restes de morter i carbons, es va documentar una única inhumació. Aquesta corresponia a un individu adult, en posició de decúbit supí, amb les extremitats superiors disposades sobre el tors. El fet de veure's afectat per les construccions contemporànies abans citades va impossibilitar documentar el crani i els peus. A diferència de la resta d'inhumacions documentades en el decurs de la intervenció aquest individu presentava un petit aixovar, format per una sivella de bronze i un ganivet de ferro de deu centímetres de llargada, situats tots dos a l'alçada de la pelvis. Igualment del farciment d'aquest enterrament es van recuperar un total de 74 daus d'ós, d'una mida de 4 i 5 mil·límetres, així com diversos elements decoratius i monedes de bronze en molt mal estat de conservació. Novament l'escassetat de material ceràmic significatiu ens limita la possibilitat de donar una datació acurada per a la construcció i amortització d'aquesta estructura, podent només establir paral·lels tipològics amb altres estructures aparegudes en la mateixa intervenció i datades al segle XIV.

Al nord-oest de la fonamentació 4082 trobem els vasos 4086 i 4088. Tots dos eren construïts amb pedra escairada per la seva part interna, lligada amb morter sorrenc de color taronja, i presentaven una orientació nord-est/sud-oest.

El vas **4086** presentava unes dimensions d'1,50 m de llarg per 1,46 m d'ample, documentant-se tan sols tres de les seves parets, al veure's tallat al sud-oest per la fonamentació 4009 i el dipòsit 4081. La seva cota de destrucció es trobava a 5,07 metres snm, i es conservava en un alçat de 80 centímetres. El seu farciment era format per argila barrejada amb material constructiu, així com restes òssies trobades sense connexió anatòmica. Igualment es va documentar un fragment de ceràmica catalana amb decoracions en blanc i blau, a partir de la qual es va datar la colmatació d'aquesta estructura en el segle XIV.

Pel que respecta al vas **4088** podem dir que, com en el cas anterior, la construcció de la fonamentació 4009 va comportar la pèrdua de la part sud-oest de l'estructura. La part conservada presentava unes dimensions d'1,24 metres de llarg per 1,18 metres d'ample. La seva cota màxima era de 4,97 metres snm, i conservava un alçada de 50 centímetres. Com en el cas anterior, en el seu farciment, format per argila tacada de morter i carbons, es van documentar restes òssies procedents de les inhumacions, però sempre sense connexió anatòmica. Per sota d'aquest estrat d'argila es va documentar una acumulació de calç, de 10 cm de potència, en la que també es van fer presents restes d'inhumacions. En cap d'aquests dos farciments es va poder documentar cap fragment ceràmic.

Per últim el vas **4087** es localitzava entre les fonamentacions contemporànies 4074 i 4077, conservant-se només la paret sud-oest de l'estructura, ja que les rases constructives d'aquestes dues fonamentacions retallaven l'estructura del vas així com el seu farciment. Aquest tram conservat, d'1 metre d'amplada, estava construït igualment amb pedra no escairada lligada amb morter sorrenc de color ataronjat de poca duresa. La cota màxima d'aquesta estructura era de

4,75 metres snm. El farciment era format per argila, en la que es van documentar novament restes òssies disperses; tan sols sota la fonamentació de l'antic mercat es van poder documentar part de les extremitats inferiors d'un individu adult disposades en connexió anatòmica. Un cop excavat aquest farciment es va documentar una petita capa de morter de color beix disposada a mode de pavimentació en el fons del vas.

A banda d'aquestes estructures d'enterrament es van localitzar a la part central de la rasa les fonamentacions d'un aula situada al costa sud-oest del convent de Santa Caterina. Es tractava de les següents unitats:

La UE **4015**, documentada al costat nord-est de la rasa i que estava tallada tant per la rasa de les fonamentacions de l'antic mercat com per la del fonament 4009. Era una obra feta amb pedra de mida mitjana (30-40 cm) no escairada i lligada amb morter sorrenc de color ataronjat. El tram conservat presentava unes dimensions d'1,80 metres d'ample per 80 centímetres de llarg, amb una alçada documentada de 75 centímetres.

Paral·lela a aquest fonament, a 8,30 metres al nord-oest, es trobava la fonamentació 4027. Com l'anterior estava construïda amb pedra no escairada lligada amb morter sorrenc ataronjat, i les seves dimensions eren d'1,18 metres d'amplada per 50 centímetres de llarg. Igualment es trobava retallada per les fonamentacions del mercat i de les construccions del segle XIX annexes al mercat, si bé es va poder documentar la seva continuació al perfil sud-oest de la rasa.

En l'espai comprés entre aquestes dues fonamentacions es va poder documentar al tall sud-oest de la rasa el parament d'una altra fonamentació, la UE 4024. Aquesta presentava la mateixa tècnica constructiva que les anteriors, i es va interpretar com el mur de tancament d'aquesta construcció.

En cap dels tres casos es va documentar l'existència d'estrats de farciment vinculats a les rases constructives d'aquestes fonamentacions, pel que fa a la seva datació només es pot establir en relació als estrats de colmatació que retallen, i que s'han datat al segle XIII.

Al costat nord-oest de la fonamentació 4027 es va documentar una claveguera (UE **4044**) a la cota de 4,80 metres snm, construïda amb petites lloses de pedra. El tram documentat s'orientava d'oest a est, i la seva llargada era de 73 centímetres, amb una amplada de 53 cm i un alçat de 23 cm. En l'interior del seu farciment no es va documentar cap tipus de material ceràmic. La seva rasa constructiva estava retallada en estrats que presentaven materials del segle XIII, i podria tractar-se de la perllongació d'una estructura similar documentada en l'excavació del solar del mercat de Santa Caterina. Tal com succeïa amb les altres restes pentanyents a l'antic convent, aquesta estructura es veia afectada tant per la fonamentació del mercat com per la rasa constructiva de la UE 4009.

Finalment s'ha d'assenyalar que a l'extrem nord-oest de la fonamentació de l'antic mercat es van identificar restes d'estructures que, per la seva tècnica constructiva (pedra irregular lligada amb morter sorrenc) es van interpretar com a vinculades a l'obra del convent. Es tractava de les UE **4059**, d'1,59 metres de llarg, i de la UE **4061**, de 40 centímetres de llarg. Aquestes es trobaven retallades per la rasa constructiva de la UE 4009, fet pel qual només es va poder documentar el seu alçat, de 51 cm. El fet de documentar-se tant parcialment ha impossibilitat el establir qualsevol hipòtesi al respecte de la seva funcionalitat.

Pel que respecta a l'estratigrafia documentada en aquesta rasa hem de dir que presentava una gran similitud amb la documentada tant al carrer de Colomines com a la plaça de Santa Caterina. Així, un cop enretirat l'estrat superficial d'època contemporània (UE **4001**) es van excavar els nivells de colmatació **4021**, **4028**, **4049**, **4079**, **4071**, **4072**, **4073**, **4076** i **4095**, documentats a una

cota d'entre 4,95 i 4,90 metres snm. Aquesta diferenciació d'estrats correspon, tal com succeïa a la rasa del carrer Colomines, al fet que es trobaven separats per les diverses fonamentacions documentades a tot el llarg de la rasa. Però tal com es va observar a la citada rasa, es podem considerar, tant per la seva composició com pels materials ceràmics apareguts, com a un únic nivell de colmatació generat per aportacions naturals, procés que va finalitzar al segle XIII. Totes les estructures fins ara descrites farcién rases excavades en aquests nivells, fet que ens dona un terme post-quem a l'hora d'establir la seva cronologia. Les restriccions derivades de les necessitats de l'obra d'instal·lació dels serveis de recollida de residus van comportar que només puntualment es poguessin excavar completament aquests estrats. En els llocs en els quals aquesta excavació intensiva va ser possible es va documentar, per sota d'aquests estrats medievals, un nivell de sedimentació format per argiles de color vermellós amb presència puntual de materials ceràmics d'època baix imperial (UE 4101).

10.1.3.- ZONA 3. SONDEIG AL CARRER DE GIRALT EL PELLISSER 12-14

10.1.3.1.- Època contemporània

A l'alçada dels números 12-14 del carrer de Giralt el Pellisser es va efectuar un sondeig d'11,15 per 2,70 metres destinat a la instal·lació d'un dipòsit pertanyent a les infraestructures de recollida de residus.

Un cop enretirada amb mitjans mecànics la pavimentació i el farciment contemporani del carrer de Giralt el Pellisser es va documentar la rasa del col·lector principal del carrer de Giralt el Pellisser (UE 3001) i el seu farciment, format per argila molt compacte de color taronja (UE 3002), ambdós ja ben documentats en la intervenció 136/02. Aquests elements configuren el límit nord-est del sondeig. De la mateixa manera es va delimitar al costat sud-oest la

fonamentació de la façana de l'antic mercat de Santa Caterina, construïda amb pedra irregular i maons lligats amb morter.

Paral·lelament a la línia de la façana es va documentar la presència d'una rasa destinada a encabir serveis elèctrics (UE **3003**) d'entre 40 i 50 centímetres d'amplada farcida amb sorres i el propi cablejat dels serveis (UE **3004**). Finalment es va delimitar i excavar una claveguera, feta amb maons massissos (UE 3006) corresponent als serveis de desguàs de l'antic mercat.

10.1.3.2.- Època moderna

Un cop enretirats aquests elements es van fer presents les primeres estructures i es va procedir a l'excavació manual dels nivells de sedimentació.

L'estrat **3012**, compostat per argiles de color marró fosc, molt compactes, amb restes de material constructiu abocat, taques de morter i ceràmica d'època moderna (ceràmica amb decoracions en blanc i blau de Poblet). Aquest estrat es va documentar a una cota de 4,80 metres snm, amb una potència de 25 centímetres. Aquest nivell de sedimentació estava tallat a l'extrem sud-est del sondeig per les rases constructives de les fonamentacions **3017** i **3019**.

Aquestes fonamentacions presentaven una orientació sud-oest/nord-est, i formaven part de l'estructura de la sagristia moderna de l'església del convent de Santa Caterina, una obra realitzada dins les reformes que es van dur a terme al convent durant el segle XVII, i part de la qual es va documentar a la intervenció 136/02. Es tractava de dos fonaments realitzats amb pedra no escairada d'entre 30 i 40 centímetres, lligada amb morter de calç blanc de gran duresa.

La UE 3017 presentava unes dimensions de 77 centímetres de llarg per 82 d'ample, amb un alçat de 68 cm; aquesta quedava tallada al sud-oest per les

fonamentacions del mercat de Santa Caterina, i es trobava igualment afectada per la rasa 3003.

Les dimensions de la UE 3019 eren de 89 cm de longitud per 83 cm d'ample, amb una alçada de 96 cm. Aquest tram es veia tallat tant per la rasa del col·lector contemporani 3001 com per la rasa de la claveguera 3005-3006. Totes dues apareixien a una cota d'entre 5,20 i 5,05 metres snm i van ser construïdes amb la tècnica de l'encofrat perdut, motiu pel qual no es va documentar cap estrat de farciment relatiu. Entre els dos fonaments es va trobar un espai de separació d'1 metre, coincidint amb el punt on la planta elaborada per Barraquer situava un accés a la sagristia. El fet de que les estructures trobades corresponguin a fonaments no permet confirmar que existeixi una relació directa entre aquest espai i l'accés que existiria en la part elevada de la construcció, però hem cregut convenient assenyalar aquesta concordança.

10.1.3.3.- Estructures medievals

Al marge sud-est del sondeig es va documentar una fonamentació (UE **3007**) construïda amb pedra no escairada de mida mitjana lligada amb morter de calç de color blanc de gran duresa. Presentava una orientació nord/sud, i es corresponia amb la fonamentació d'un dels contraforts de l'absis de l'església del convent. La part documentada presentava unes dimensions d'1,12 metres de llarg per 1,84 d'ample i 68 cm d'alçat, documentant-se a partir de la cota 5,12 metres snm. La part superior de la mateixa quedava afectada per la rasa constructiva de la claveguera 3005-3006. El moment de la seva construcció es correspondria amb el de la construcció de l'absis de l'església, al segle XIV.

A dos metres i mig al nord-oest d'aquesta fonamentació es van documentar les restes d'un vas funerari (UE **3010**). Es tractava d'una estructura rectangular, de 2,45 metres de llarg per 1,07 d'ample. Estava construïda amb pedres d'entre 20

i 30 centímetres, escairades només per la cara interna de l'estructura, i lligades amb morter sorrenc de color taronja molt feble. Tan sols es conservaven 3 filades de pedra, amb un alçat total de 47 cm. No es va documentar cap tipus de construcció o paviment que actues com a fons del vas. La seva cota màxima era de 4,85 metres snm i la seva orientació era sud-est/nord-oest. El farciment del vas (UE **3011**) estava format per argila de color vermellós barrejada amb sorra. Les restes òssies trobades estaven en molt mal estat de conservació i en cap cas es va documentar connexió anatòmica entre elles, motiu pel qual no es va poder establir el numero concret d'individus inhumats. En aquest mateix estrat es va documentar la presència d'abundants elements de bronze, com agulles de cap i monedes (en fase d'estudi) així com claus de ferro i escassos fragments ceràmics (ceràmica de València decorada en blanc i blau) que permeten datar-lo al segle XIV.

L'estrat en el que estava retallada la rasa constructiva del vas anteriorment descrit era la UE 3013. Es tractava d'un abocament de sorra solta, en la que no vàrem trobar materials ceràmics, farcia el retall UE **3040**, de grans dimensions. Aquests tipus d'abocaments es van documentar amb anterioritat a la intervenció del solar del mercat de Santa Caterina, interpretant-se com a un mètode per aïllar els paviments de les construccions.

Retallant aquest mateix farciment es documenten les fonamentacions 3028 i 3029. L'estructura 3029 estava construïda amb pedra irregular no escairada d'entre 10 i 40 centímetres, lligades amb morter sorrenc de color beige. Apareixia a la cota de 5,10 metres snm, i estava parcialment afectada per les rases de serveis 3001 i 3003. La seva orientació era sud-oest/nord-est, i les seves dimensions eren de 2,04 metres de llarg per 1,16 d'ample. Es conservaven 4 filades de pedra, amb un alçat de 90 centímetres. S'ha d'assenyalar que la seva tècnica constructiva era la mateixa que la que s'observava a les fonamentacions conservades de l'església del convent de Santa Caterina, alternant cada dues filades de pedres amb una capa més

gruixuda de morter per anivellar la superfície. Aquest fet, ens indicaria que la seva construcció seria coetània a la de la capçalera de l'església (segle XIII). Malauradament l'escassetat de material ceràmic present al farciment de la seva rasa constructiva no permet corroborar aquesta hipòtesi.

Pel que fa a la fonamentació 3028 podem dir que es tracta d'una estructura de 88 per 61 centímetres, construïda amb pedra no treballada lligada amb morter sorrenc molt feble, que apareix a una cota de 5,01 metres snm. Només es conservava una filada de pedres, i no es va documentar cap farciment a la seva rasa constructiva, fet pel qual no podem donar una cronologia precisa per aquesta estructura. Igualment el fet de trobar-se aïllada ens impedeix establir alguna hipòtesi sobre la seva funcionalitat.

10.1.3.4.- Època romana

Un cop excavat el farciment medieval 3013 es va documentar a 2,52 metres del límit sud-est del sondeig la fonamentació **3014**, construïda amb pedra irregular de mida petita (entre 10 i 20 cm) en la que es reaprofitaven com a elements constructius fragments de tègula. Aquesta estructura, de 2,20 metres de llarg per 58 centímetres d'ample es va documentar a una cota de 4,80 metres snm, amb una orientació sud-oest nord-est. Pel seu costat nord-oest no es va poder documentar la seva trinxera de fonamentació, afectada pel retall 3040-3013, però pel seu costat sud-est si va ser possible excavar el farciment d'aquesta. L'excavació d'aquest va donar com a resultat la presència de materials ceràmics datables, els més tardans, en època baix imperial. Considerem important assenyalar que aquesta fonamentació s'ha interpretat com la continuació d'una altra documentada en la intervenció al solar del mercat de Santa Caterina, ja que ambdues presentaven la mateixa alineació, apareixien a la mateixa cota i tenien una tècnica constructiva idèntica. Una hipòtesi sobre la funcionalitat d'aquesta estructura d'època tardana la relacionaria amb la

necròpolis baix imperial documentada en aquesta mateixa zona, on possiblement actuaria com a límit entre diferents àrees de enterrament.



Part de les estructures localitzades al sondeig del carrer de Giralt el Pellisser, les fonamentacions modernes 3017 i 3019; la fonamentació baix imperial 3014 i el vas funerari 3011

paviment de morter (UE **3021**) d'aproximadament 1 centímetre de gruix, amb una superfície d'1,22 metres per 86 centímetres, a 4,42 metres snm, així com l'estrat que el cobria (UE **3018**) Aquest últim, de molt poca potència, era format per argiles marrons amb restes molt puntuals de material ceràmic d'època romana (terra sigilata sud-gàlica).

Annex a aquest paviment es van documentar al perfil sud-oest del sondeig les restes d'un mur de pedra i morter groguenc (UE **3024**) que podria formar part de la mateixa estructura. Malauradament tant les reduïdes dimensions de les restes com el fet de veure's afectades per fonamentacions posteriors (tant el paviment 3021 com les restes de mur 3024 estaven tallades per les rases de les fonamentacions 3007, 3017 i 3019) fan impossible establir alguna hipòtesi raonable sobre la seva funcionalitat.



Les fonamentacions del contafort de la capçalera de l'església (U.E. 3007) i de la sagristia (3017-3019) tallen el paviment romà 3021.

Per altra banda, el desmuntatge de la claveguera contemporània 3006 va permetre, un cop buidada la seva rasa constructiva, documentar un paviment d'opus signinum (UE **3025**) a una cota lleugerament superior (4,44 metres snm) de l'anterior. La superfície documentada d'aquesta estructura era de 119 per 36 centímetres, i tal com succeïa amb el paviment anteriorment descrit, estava molt afectat per les trinxeres de les fonamentacions 3007 i 3019, així com per la rasa del col·lector contemporani del carrer de Giralt el Pellisser. Per sobre d'aquest paviment es va documentar un petit estrat d'argila amb presència molt reduïda de material ceràmic d'època romana (ceràmica comuna oxidada) que malauradament no permet establir una cronologia definida pel que respecta a l'amortització de l'estructura.

Un cop excavat el farciment medieval de sorres UE 3013 es va documentar el retall al qual farcia (UE **3040**) així com l'estrat on estava retallat, registrat com a UE 3039. Aquest era format per una colmatació d'argila molt compacte de color vermell, a una cota de 4,05 metres snm, on es documentaren fragments ceràmics (terra sigilata africana) que datarien la seva formació entre els segles

Annex 2: Memòria de la intervenció als carrers Giralt el Pellisser, 1-28, Colomines 1-14, Flor de Liri 1-10, Sant Jacint 1-13, Freixures 1-19, Plaça Santa Caterina 1-3 i Semoleres 1-3 (1era fase del projecte de remodelació dels entorns del mercat de Santa Caterina), dins el "projecte d'infraestructures troncal des del carrer Carders a la central de RSU, en el mercat de Santa Caterina, al districte de Ciutat Vella, de Barcelona." Zona A, Codi 24/04 i 143/04.

II i III dC. Per sota d'aquest, a la cota de 3,63 metres snm, es va documentar l'estrat 3047, format igualment per argiles molt compactes de color vermell, on es van trobar un reduït nombre de fragments d'àmfora tarraconense (segles I-II dC) així com un gran carreu abocat.

Amb l'excavació d'aquest estrat es va esgotar l'estratigrafia del sondeig, ja que aquest es situava per sobre del nivell geològic de formació natural, documentat a la cota de 3,18 metres snm.

10.2.- CONSIDERACIONS FINALS

Com a punt final farem a continuació un breu resum de l'evolució de l'espai en la zona afectada per les intervencions 24/04 i 143/04

Època alt imperial

En el decurs de l'excavació no es va documentar cap resta que evidenciés una ocupació en època alt imperial de les àrees on es va dur a terme la intervenció. Al contrari, es van documentar un conjunt d'estrats que, tant per les seves característiques físiques, nivells molt compactes i homogenis d'argiles fines, com per la qualitat del material ceràmic recuperat, fragments molt rodats i apareguts en una baixa densitat, ens fan pensar que en aquesta àrea es va produir un procés lent de sedimentació natural. Aquesta sedimentació tindria el seu origen en la propera riera de Malla, que recorreria pels actuals carrers de Via Laietana i Carders (aquest últim molt proper a l'àrea afectada) en direcció al Besòs (HUERTAS 1998, p 3).

Època baix imperial

Aquest procés de sedimentació es podria haver prolongat fins a època baix imperial, període al que corresponen les primeres traces d'activitat antròpica documentades, i que es corresponen amb els enterraments localitzats al carrer de Colomines. Aquests, tant els consistents en foses simples com els que presenten algun tipus d'estructura construïda, formarien part de la necròpolis tardana documentada en la intervenció a l'interior del solar del antic Mercat de Santa Caterina. Igualment és molt probable que les estructures documentades al sondeig del carrer de Giralt el Pellisser hi estiguessin relacionades, vistes les similituds existents entre aquestes i les trobades al solar del mercat.

Edat Mitja

Totes les estructures medievals que hem documentat en l'àrea excavada es relacionen de manera directa amb la presència en aquesta zona del Convent de Santa Caterina. Amb aquest es vincularien tant els vasos funeraris que s'han localitzat al carrer de Colomines, que correspondrien a un cementiri situat extramurs del recinte del convent, com els localitzats a la plaça de Santa Caterina. Aquests, i molt possiblement els apareguts al carrer de Freixures, quedarien dins l'espai definit pel claustre meridional del convent (part de les fonamentacions del qual es van poder documentar en aquesta mateixa plaça). Igualment s'ha de vincular amb l'espai conventual el vas funerari localitzat al sondeig realitzat al carrer de Giralt Pellisser, i situat en un punt molt proper a la capçalera de l'església, havent-se documentat part de la fonamentació d'un dels seus contraforts al mateix sondeig.

Època Moderna

Aquestes estructures medievals van quedar obliterades a començaments del segle XVII, com a conseqüència del procés de reformes i ampliació que va patir el conjunt del convent de Santa Caterina. Així podem veure com la construcció d'una sèrie de capelles al costat sud-est de l'església es van construir sobre els terrenys ocupats per l'antic cementiri, amortitzant els vasos funeraris que es disposaven en aquesta zona. Igualment la construcció d'un gran pati al sud del conjunt conventual va comportar la desaparició del claustre situat en aquesta zona i l'afectació del enterraments annexes. Les fonamentacions modernes localitzades al carrer de Giralt el Pellisser es corresponen també amb aquest moment de reformes, ja que es corresponen amb la construcció d'una nova sagristia al costat nord-oest de l'església del convent.

Època contemporània

La pèrdua de rellevància del convent de Santa Caterina a principis del segle XIX va tenir com a conseqüència una reducció de l'espai que aquest ocupava. Aquesta reducció va permetre una important reforma urbanística del seu entorn, visible de manera molt clara a l'espai de la plaça de Santa Caterina i el carrer Freixures. La demolició de part de les edificacions situades en aquesta zona, concretament del tancament del pati meridional, va fer possible la obertura de la citada plaça com a espai públic. Aquest procés va concloure amb l'assalt del convent el 1835 i la seva posterior destrucció l'any 1837.

10.3.- CONSIDERACIONS GENERALS DE LES ZONES A, B, C i D.

A nivell general, cal remarcar que degut a les característiques de la intervenció, s'han excavat majoritàriament rases molt estretes (entre un i dos metres d'amplada), per la qual cosa no s'han pogut veure conjunts en extensió. Excepte en alguns casos concrets de part de les zones B i C.

A mode de resum i com a conclusions generals, destaquem que al llarg dels treballs d'excavació s'han pogut documentar diferents estructures que pertanyen a sis fases d'ocupació:

- **Bronze Inicial.** D'aquest moment, s'han pogut identificar un total de quatre retalls fets en el substrat geològic i interpretats com a possibles "fons de cabanes", així com també han estat documentats una sèrie de retalls indeterminats i una possible sitja.

D'altra banda, s'ha localitzat una fossa funerària amb cripta lateral cosa que ens fa pensar en la presència d'una fase de necròpolis que podria haver funcionat coetània al teòric poblat o bé, un cop s'hagués abandonat aquest.

Aquestes estructures juntament amb les que es van trobar en les excavacions del mercat de Santa Caterina evidencien en aquest moment una ocupació del territori de forma dispersa.

- **Època tardoromana.** D'aquest període ens ha quedat constància de la necròpolis, aquesta s'estructuraria immediatament després de les muralles, a banda i banda d'un eix viari importantíssim, el brançal de la Via Augusta, fossilitzat en els actuals carrers de Carders i Carders. Els límits d'aquesta extensa àrea de cementiri vindria marcada per les mateixes muralles de la ciutat; per la banda de muntanya, la plaça Antoni Maura (pel costat més proper a l'Avinguda de la Catedral); per la zona de mar s'aproparia pràcticament fins a

l'antiga platja; i, en direcció Besòs, es perllonga per diferents sectors isolats com la zona del Born o l'Avinguda de Francesc Cambó.

Aquest tipus d'enterrament en fossa, i d'altres fets en àmfora o de *tegula* a doble vessant, també s'ha documentat en les excavacions del mercat de Santa Caterina, l'avinguda Francesc Cambó o en la Plaça de Sant Cugat del Rec.

Tan sols ha estat possible documentar una estructura d'època romana en la rasa 2000 del carrer Giralt el Pellicer. La escassa entitat fa que no es pugui conèixer la seva funcionalitat, però possiblement es relacioni amb el món funerari romà perquè als voltants es trobaren diversos mausoleus, com els trobats a les excavacions del mercat de Santa Caterina.

Finalment han estat localitzats una sèrie d'estrats d'aportació, així com també diversos retalls i una sitja. Aquests últims ens parlarien d'una zona d'emmagatzematge de producció agrícola.

- **Època alt medieval (segles IX-XIII).** Els únics vestigis serien una sèrie d'estructures negatives documentades en la Zona C i D. Fet que indicaria una ocupació sistemàtica d'aquesta zona, a partir dels segles X-XI.

L'única estructura documentada d'aquest període és el mur documentat en la zona B, el qual, donat que es tracta d'una troballa aïllada sense cap estructura associada se'ns fa molt difícil donar una interpretació de la seva funcionalitat.

Pel que respecta a les estructures relacionades amb el convent de Santa Caterina, es va documentar un contrafort. Aquest pertanyia a un dels contraforts externs de l'absis semicircular de l'església gòtica.

També cal fer esment en aquest moment als enterraments localitzats en el sector del mercat de Santa Caterina i concretament en la Zona A.

- **Època baix medieval (segles XIV-XV).** En les nostres intervencions han estat localitzats diversos murs que podrien pertànyer a les construccions fetes anteriorment a l'antic parcel·lari, i que serien reutilitzats o enderrocats per edificar-ne de nous. Aquests constituïrien les primeres evidències de la urbanització en aquesta època i demostrarien l'existència d'una trama urbana a la zona. Aquest seria el cas dels dos casals gòtics documentats en la zona C. S'ha pogut constatar que la planta baixa d'aquestes cases s'hauria destinat a usos artesanals diversos i la planta superior, en canvi, s'hauria utilitzat com habitació.

Així mateix han estat localitzats diversos dipòsits de planta quadrangular, pous circulars fets amb pedra, sitges i diversos retalls irregulars bastits al llarg d'època baixmedieval i amortitzats a partir dels segles XV-XVI, que denoten una certa activitat agrícola dins l'àmbit urbà.

Pel que respecta a la zona de Santa Caterina, destaquem la troballa significativa d'un mur que podria pertànyer a una de les delimitacions d'alguna de les dependències annexes a l'esmentat convent. Concretament pensem que es podria tractar del mur de tancament (nordest) de les dependències més allunyades del nucli conventual.

- **Època moderna (segles XVI-XVIII).** En aquest moment s'ha documentat una edificació formada per una casa senyorial dels segles XVII-XVIII, organitzada en dos patis. Al llarg dels segles XIX i XX va patir una sèrie de reformes internes i externes que van transformar totalment la fesomia de l'edifici tot creant un nou espai molt irregular.

Així mateix han estat localitzats un possible forn de planta quadrada i un dipòsit de planta quadrangular.

Pel que fa a la resta d'estructures identificades d'aquest període històric, són dipòsits, fosses sèptiques, pous, clavegueres i conduccions, tant relacionades amb la xarxa domèstica dels habitatges existents a l'indret, com amb la xarxa de les instal·lacions artesanals-industrials, de portada d'aigua i d'evacuació d'aigües residuals.

Pel que respecta al Convent de Santa Caterina, s'ha documentat d'una banda, el fonament que tanca pel nord la capella del Santíssim, per un altre banda, la fonamentació del mur de tancament nord d'un àmbit construït al costat meridional del presbiteri i, per últim, els fonaments dels murs de tancament sud i oest.

En aquest moment també han estat documentades diverses estructures relacionades amb el "pati de la cuina", així com també s'han documentat els fonaments del tancament oriental del pati de Sant Domènec.

Per últim, al nord del pati de la cuina es van documentar dues fonamentacions, que es van s'interpretar com els fonaments de tancament nord i sud d'un gran edifici que albergava la fusteria i la latrina.

- **Època contemporània.** D'aquest període destaquem la troballa de murs de diferents edificis que formarien part de les últimes construccions i reformes que corresponen a l'antic parcel·lari. Tota aquesta sèrie de murs correspondrien a les construccions que, ja des del segle XVIII articulen aquesta zona. Aquestes edificacions van ser enderrocades durant els anys 2000-2001

A part de les restes de caire domèstic, esmentades, destaquem la troballa d'algunes estructures relacionades amb activitats industrial i/o artesanals.

Per últim es van identificar abundants canalitzacions i clavegueres, així com els corresponents pous morts o fosses sèptiques on desembocaven, que

Annex 2: Memòria de la intervenció als carrers Giralt el Pellisser, 1-28, Colomines 1-14, Flor de Liri 1-10, Sant Jacint 1-13, Freixures 1-19, Plaça Santa Caterina 1-3 i Semoleres 1-3 (1era fase del projecte de remodelació dels entorns del mercat de Santa Caterina), dins el "projecte d'infraestructures troncal des del carrer Carders a la central de RSU, en el mercat de Santa Caterina, al districte de Ciutat Vella, de Barcelona." Zona A, Codi 24/04 i 143/04.

conformarien la xarxa domèstica d'evacuació d'aigües residuals d'aquests habitatges.

10.4.- CONTROL ARQUEOLÒGIC DE L'ELIMINACIÓ I REBLIMENT INDEFINIT DE LES ESTRUCTURES.

Aquest apartat fa referència al control arqueològic d'eliminació i rebliment indefinit de les estructures.

La resolució emesa pel Servei d'Arqueologia de la Generalitat de Catalunya va autoritzar l'eliminació definitiva de les restes que es trobaven afectades per la instal·lació del tub de RSU. Per altra banda les restes que no es trobaven afectades van ser cobertes amb geotextil i una capa de sauló, sobre la qual es va procedir a l'asfaltat del carrer.

A continuació detallem totes les unitats estratigràfiques que van ser eliminades:

Annex 2: Memòria de la intervenció als carrers Giralt el Pellisser, 1-28, Colomines 1-14, Flor de Lliri 1-10, Sant Jacint 1-13, Freixures 1-19, Plaça Santa Caterina 1-3 i Semoleres 1-3 (1era fase del projecte de remodelació dels entorns del mercat de Santa Caterina), dins el "projecte d'infraestructures troncales des del carrer Carders a la central de RSU, en el mercat de Santa Caterina, al districte de Ciutat Vella, de Barcelona." Zona A, Codi 24/04 i 143/04.

LLEGENDA DELS PLÀNOLS:

Els següents colors indiquen la cronologia de les estructures i estrats documentats a les rases.

 Època contemporània (segles XIX-XX).


 Època moderna (segles XVI-XVIII).

 Època Baix Medieval (segles XIV-XV).

 Època Baix Medieval (segles XII-XIII).

 Època Alt Medieval (segles IX-XI).

 Època romana.

 Edat del Bronze.

MEMÒRIA



10.- ANNEX-2: MEMÒRIA DE LA INTERVENCIÓ ALS CARRERS GIRALT EL PELLICER 1-28, COLOMINES 1-14, FLOR DE LLIRI 1-10, SANT JACINT 1-13, FREIXURES 1-19, PLAÇA SANTA CATERINA 1-3 I SEMOLERES 1-3 (1era FASE DEL PROJECTE DE REMODELACIÓ DELS ENTORNS DE SANTA CATERINA), DINS EL “PROJECTE D'INFRASTRUCTURES TRONCALS DES DEL CARRER CARDERS A LA CENTRAL DE RSU, EN EL MERCAT DE SANTA CATERINA, AL DISTRICTE DE CIUTAT VELLA”

(Barcelona, Barcelonès)

ZONA A Codi: 24/04 i 143/04

Dates de la Intervenció: Desembre 2003- maig 2004/ juny-desembre 2004

Volum XXII: Planimetria

Autors:

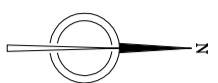
Daniel Alcubierre Gómez





Emiliano Hinojo García

Data de lliurament: Juny 2005









Núm.	Títol	UE	Escala
1	Planta de situació de les zones A, B, C i D.		1/1000
2	Planta de situació de la intervenció 24-143/04		
3	Planta de la zona 1000 on es situen els sectors 1, 2, 3, 4,		1/300
4	Planta del sector 1 de la zona 1.	4236 4233 4210 4239 4203 4230 4263 4227 4224 uf 3	1/50
5	Planta del sector 2 de la zona 1.	4224 4203 4208 4221 4225 4264 4251 4215 4212 4202 uf 4 uf 5	1/50
6	Planta del sector 3 de la zona 1.	2006	1/50
7	Planta del sector 4 de la zona 1.	2003 2013 2010 2017 2014 1138	1/50
8	Planta del sector 5 de la zona 1.	1138 1159 1061 1035 1065 1057 1067 1033 1059	1/50
9	Planta del sector 6 de la zona 1.	1092 1027 1021 1087 1088 1098 1017 1007 1044 2067	1/50
10	Planta del sector 7 de la zona 1	1005 1071 1007 1009 1013 1011 2015 1062 2011	1/50
11	Planta de la zona 2 on es situen els sectors 1, 2, 3 i 4.		1/300
12	Planta del sector 1 de la zona 2.	4065 4067 4009 4025 4063 4061 4059 4069 4051 4057 4025 4055	1/50
13	Planta del sector 2 de la zona 2.	4040 4009 4051 4042 4030 4033 4031 4025 4040 4027 4036 4024	1/50
14	Planta del sector 3 de la zona 2.	4020 4009 4025 4038 4024 4018 4015 4011 4013 4052 4006 4004	1/50
15	Planta del sector 4 de la zona 2.	4004 4009 4074 4093 4087 4077 4104 4088 4086 4082 4081 507 503 uf 6	1/50
16	Planta de la zona 3 on es situa el sector 1.	3029 3028 3010 3014 3021 3024 3007 3017 uf 1	1/100
17	Planta del sector 1 de la zona 3.	3029 3028 3010 3014 3024 3017 3021 3019 3006 3007 uf 1	1/50
18	Planta del sector 1 de la zona 3.	3029 3028 3010 3014 3019 3006 3021 3017 3024 3007 uf 1	1/50
19	Planta de situació de les seccions A, B i C.		1/300
20	Secció A-A'.	4200 4240 4208 4255 4220 4218 4242 4241 4214 4202	1/50
21	Secció B-B.	1135 1035 1123 1065 1057 1033 1067 1002 1159 1095 1115 1118 1113 1111	1/50
22	Secció C-C'.	3012 3013 3029 3010 3039 3047 3014 3021 3015 3022 3024 3007	1/50

Núm.	Títol	UE	Escala
1	Planta de situació de les zones A, B, C i D.		1/1000
2	Planta de situació de la intervenció 24-143/04		
3	Planta de la zona 1000 on es situen els sectors 1, 2, 3, 4,		1/300
4	Planta del sector 1 de la zona 1.	4236 4233 4210 4239 4203 4230 4263 4227 4224 uf 3	1/50
5	Planta del sector 2 de la zona 1.	4224 4203 4208 4221 4225 4264 4251 4215 4212 4202 uf 4 uf 5	1/50
6	Planta del sector 3 de la zona 1.	2006	1/50
7	Planta del sector 4 de la zona 1.	2003 2013 2010 2017 2014 1138	1/50
8	Planta del sector 5 de la zona 1.	1138 1159 1061 1035 1065 1057 1067 1033 1059	1/50
9	Planta del sector 6 de la zona 1.	1092 1027 1021 1087 1088 1098 1017 1007 1044 2067	1/50
10	Planta del sector 7 de la zona 1	1005 1071 1007 1009 1013 1011 2015 1062 2011	1/50
11	Planta de la zona 2 on es situen els sectors 1, 2, 3 i 4.		1/300
12	Planta del sector 1 de la zona 2.	4065 4067 4009 4025 4063 4061 4059 4069 4051 4057 4025 4055	1/50
13	Planta del sector 2 de la zona 2.	4040 4009 4051 4042 4030 4033 4031 4025 4040 4027 4036 4024	1/50
14	Planta del sector 3 de la zona 2.	4020 4009 4025 4038 4024 4018 4015 4011 4013 4052 4006 4004	1/50
15	Planta del sector 4 de la zona 2.	4004 4009 4074 4093 4087 4077 4104 4088 4086 4082 4081 507 503 uf 6	1/50
16	Planta de la zona 3 on es situa el sector 1.	3029 3028 3010 3014 3021 3024 3007 3017 uf 1	1/100
17	Planta del sector 1 de la zona 3.	3029 3028 3010 3014 3024 3017 3021 3019 3006 3007 uf 1	1/50
18	Planta del sector 1 de la zona 3.	3029 3028 3010 3014 3019 3006 3021 3017 3024 3007 uf 1	1/50
19	Planta de situació de les seccions A, B i C.		1/300
20	Secció A-A'.	4200 4240 4208 4255 4220 4218 4242 4241 4214 4202	1/50
21	Secció B-B.	1135 1035 1123 1065 1057 1033 1067 1002 1159 1095 1115 1118 1113 1111	1/50
22	Secció C-C'.	3012 3013 3029 3010 3039 3047 3014 3021 3015 3022 3024 3007	1/50



	ZONA A
	ZONA B
	ZONA C
	ZONA D



CRONOLOGIA ESTRUCTURES	
	Segles XIX - XX
	Segle XVIII
	Segles XVI - XVII
	Segles XV
	Segles XIII - XIV
	Segles IX - XI
	Època tardorromana
	Època prehistòrica

CRONOLOGIA ESTRUCTURALS

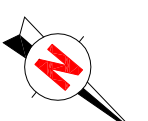
Blau	Sigles XIX - XX
Verd	Sigle XVIII
Verd clar	Sigles XVI - XVII
Verd fosc	Sigle XV
Verd molt fosc	Sigles XIII - XIV
Verd molt molt fosc	Sigles IX - XI
Verd molt molt molt fosc	Època indoeuropea
Verd molt molt molt molt fosc	Època preromana



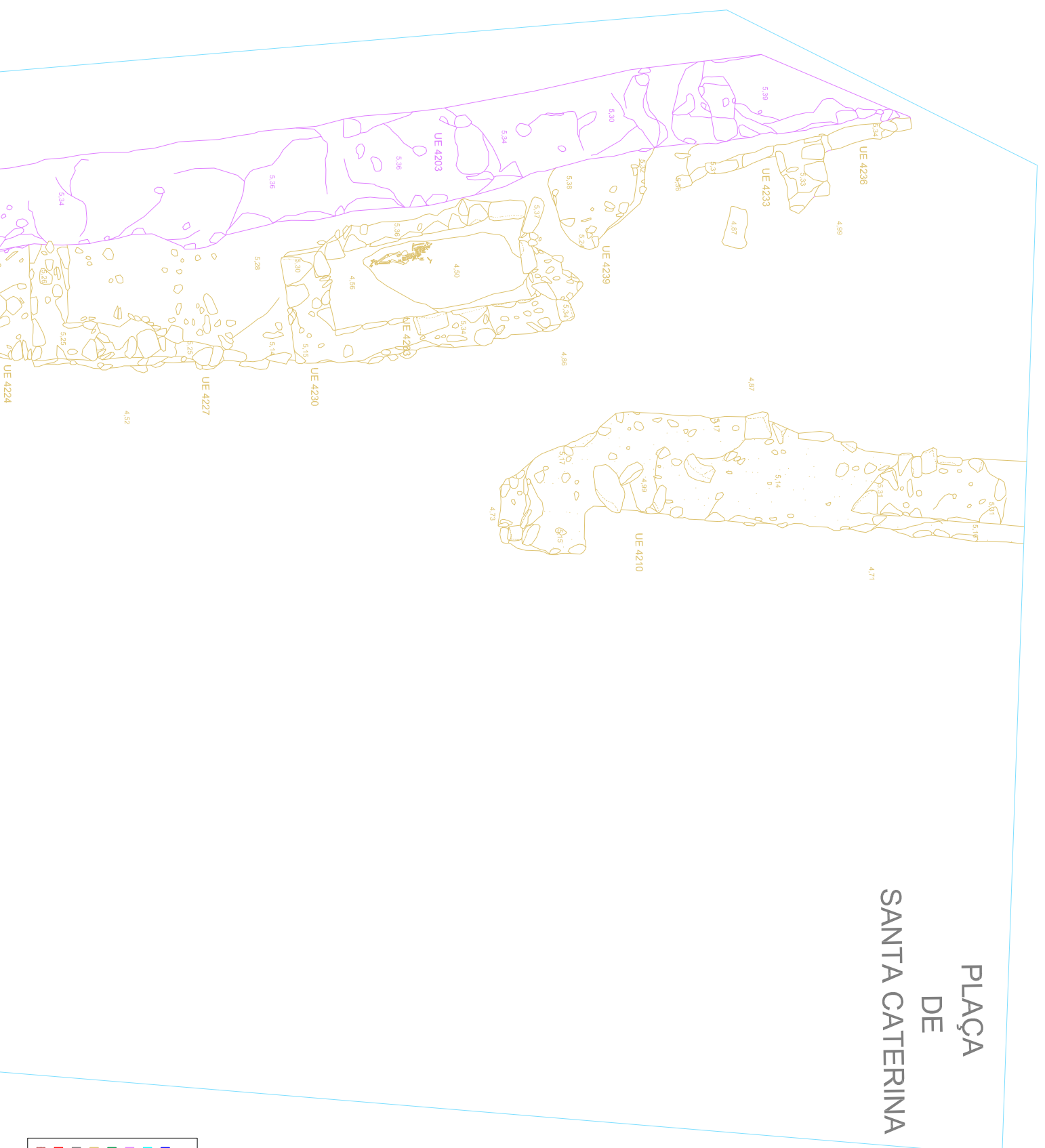
CRONOLOGIA ESTRUCTURES	
■	Sigles XIX-XX
■	Sigle XVIII
■	Sigles XVII-XVIII
■	Sigle XV
■	Sigles XIV-XV
■	Època medieval
■	Època preromana



Sector 1



PLAÇA
DE
SANTA CATERINA



CRONOLOGIA ESTRUCTURES	
■	Segles XIX - XX
■	Segle XVIII
■	Segles XVI - XVII
■	Segles XV
■	Segles XIII - XIV
■	Segles IX - XI
■	Època tardoromana
■	Època prehistòrica

FOMENT
CIUTAT VELLA

Institut de cultura : **MUSEU D'HISTÒRIA DE LA CIUTAT**

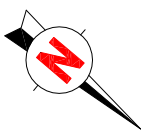
U.I.E. **CODEX - ATICS**

INTERVENCIÓ ARQUEOLÒGICA DEL "PROJECTE D'INFRASTRUCTURES TRONCALS DES DEL CARRER CARDERS A LA CENTRAL DE RSU, EN EL MERCAT DE SANTA CATERINA, AL DISTRICTE DE CIUTAT VELLA DE BARCELONA"

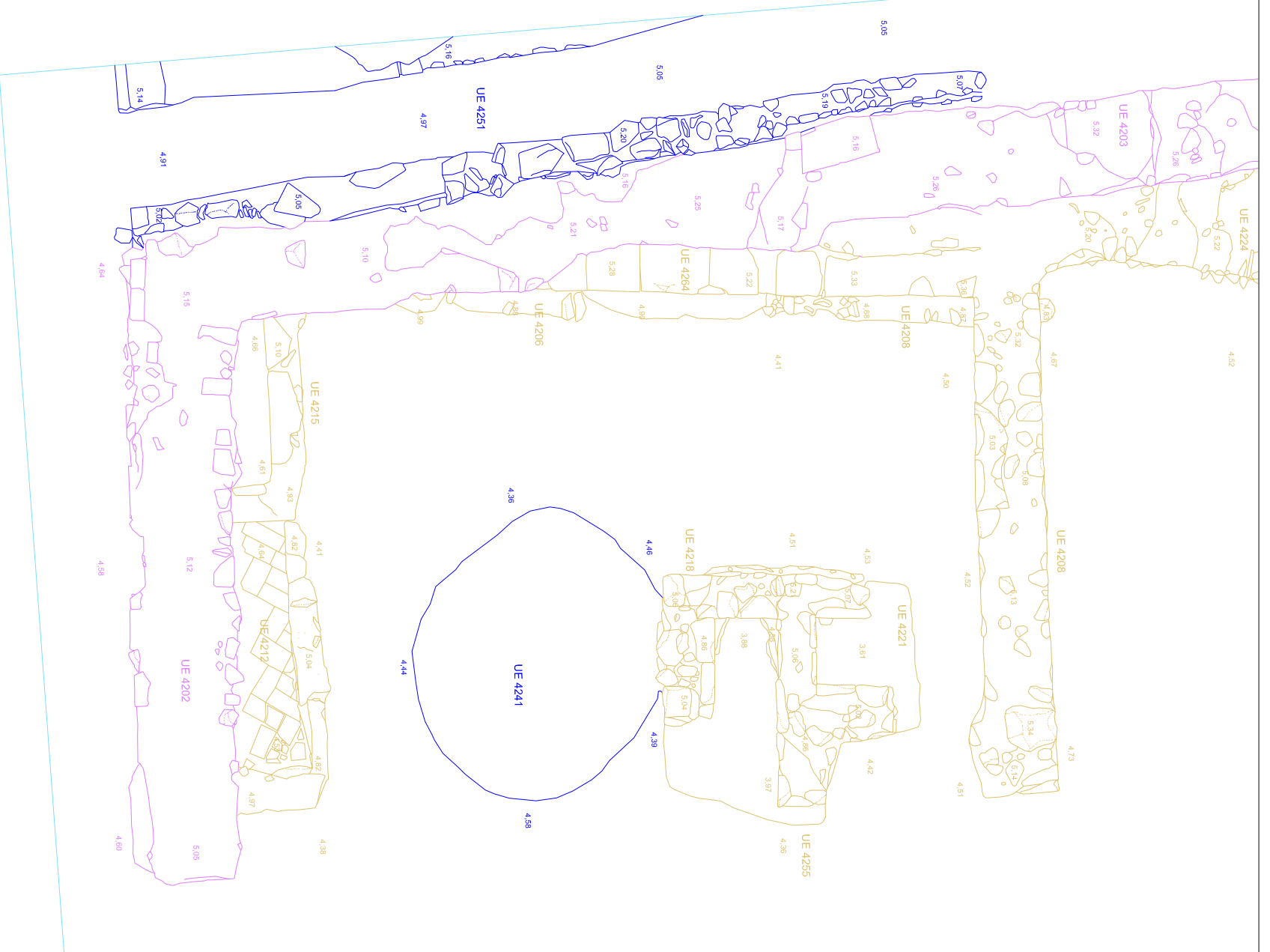
NOM FLAJOI: Plana del sector 1 de la Zona 1

ESCALA: 0 1,14 m
A3 1/50 GRÀFICA

DATA: Juny 2005
FLAJOI NÚM.: 04



PLAÇA DE SANTA CATERINA



CRONOLOGIA ESTRUCTURES	
■	Segles XIX - XX
■	Segle XVIII
■	Segles XVI - XVII
■	Segles XV
■	Segles XIII - XIV
■	Segles IX - XI
■	Epoca tardoromana
■	Epoca prehistòrica

Sector 2

FOMENT
CIUTAT VELLA

Institut de
cultura : **MUSEU D'HISTÒRIA
DE LA CIUTAT**

U.T.E.
CODEX - ATICS

INTERVENCIÓ ARQUEOLÒGICA DEL "PROJECTE D'INFRASTRUCTURES TRONCALS DES DEL CARRER CARDERS
A LA CENTRAL DE RSU EN EL MERCAT DE SANTA CATERINA, AL DISTRICTE DE CIUTAT VELLA DE BARCELONA"

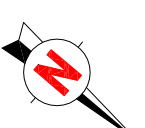
NOM PLANO:
Plana del Sector 2 de la Zona 1

ESCALA:
A3 1/50

DATA: July 2005
PLANO: N.º: 05

Sector 3

MERCAT
DE
SANTA CATERINA



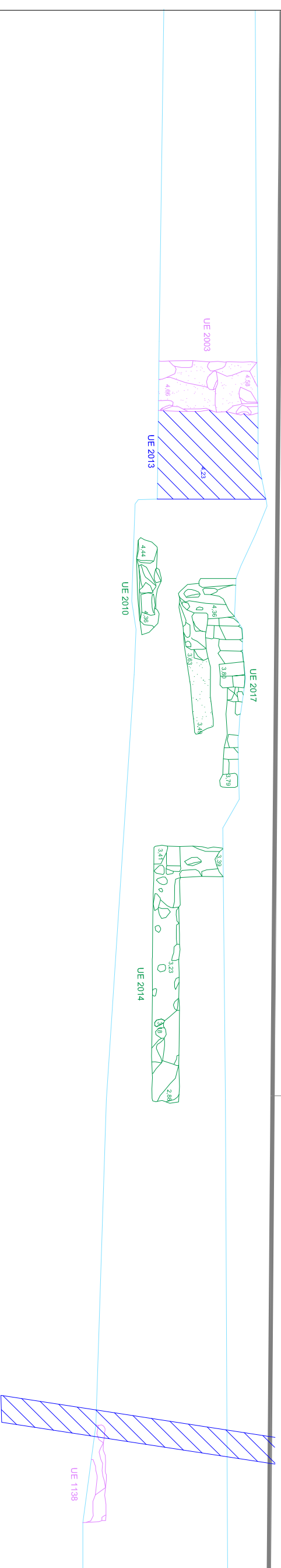
CRONOLOGIA ESTRUCTURES

■	Segles XIX - XX
■	Segle XVIII
■	Segles XVI - XVII
■	Segles XV
■	Segles XIII - XIV
■	Segles IX - XI
■	Època llegendària
■	Època prehistòrica

CARRER DE COLOMINES

Sector 4

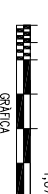
MERCAT
DE
SANTA CATERINA



CARRER DE COLOMINES

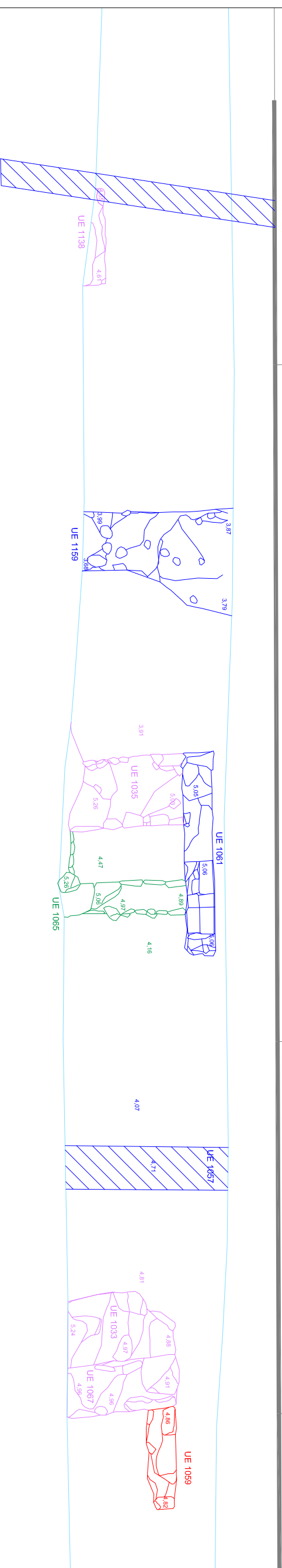

CRONOLOGIA ESTRUCTURES

■	Segles XIX - XX
■	Segle XVIII
■	Segles XVI - XVII
■	Segles XV
■	Segles XIII - XIV
■	Segles IX - XI
■	Època tardoromana
■	Època prehistòrica




Sector 5

MERCAT
DE
SANTA CATERINA



CARRER DE COLOMINES

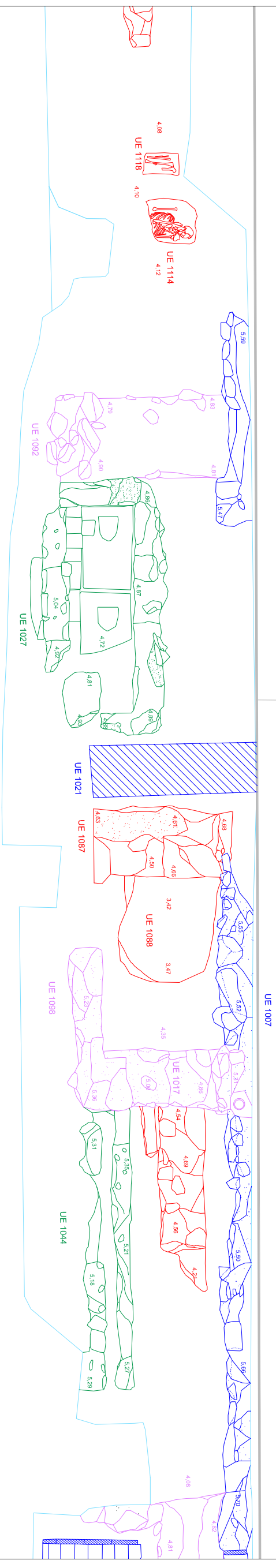




MERCAT
DE

SANTA CATERINA

Sector 6



CRONOLOGIA ESTRUCTURES	
■	Segles XIX - XX
■	Segle XVIII
■	Segles XVI - XVII
■	Segles XV
■	Segles XIII - XIV
■	Segles IX - XI
■	Època tardoromana
■	Època prehistòrica

CARRER DE COLOMINES

FOMENT / CIUTAT VELLA

Institut de cultura: MUSEU D'HISTÒRIA DE LA CIUTAT

U.T.E. CODEX - ATICS

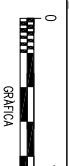
INTERVENCIÓ ARQUEOLÒGICA DEL "PROJECTE D'INFRASTRUCTURES TRONCAL S DES DEL CARRER CORDER S A LA CENTRAL DE RSU, EN EL MERCAT DE SANTA CATERINA, AL DISTRICTE DE CIUTAT VELLA DE BARCELONA"

NOM PLANO:

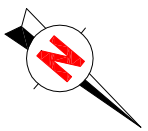
Plànol del sector 6 de la Zona 1

ESCALA:

A3 1:50




DATA: Juny 2005
PLANO: NOME: 09



MERCAT
DE
SANTA CATERINA

Sector 7

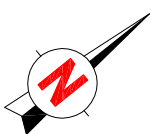
CARRER DE COLOMINES



CRONOLOGIA ESTRUCTURES

■	Segles XIX - XX
■	Segle XVIII
■	Segles XVI - XVII
■	Segles XV
■	Segles XIII - XIV
■	Segles IX - XI
■	Època tardoromana
■	Època prehistòrica





MERCAT SANTA CATERINA



Sector 1

Sector 2

Sector 3

Sector 4

CARRER LES FREIXURES

CONDICIONS ESTIMATIVES	
Imatge A3/A4	1:1000
Imatge A0/A1	1:500
Imatge A2/A3	1:250
Imatge A4/A5	1:125
Imatge A6/A7	1:62.5
Imatge A8/A9	1:31.25
Imatge A10/A11	1:15.625
Imatge A12/A13	1:7.8125
Imatge A14/A15	1:3.90625
Imatge A16/A17	1:1.953125
Imatge A18/A19	1:0.9765625
Imatge A20/A21	1:0.48828125

FOMENT
CIUTAT VELLA

Institut de cultura : **MUSEU D'HISTÒRIA DE LA CIUTAT**


UTE: **CODEX - ATICS**

INTERVENCIÓ ARQUEOLÒGICA DEL "PROJECTE D'INFRASTRUCTURES TRONCALS DES DEL CARRER CARDERS A LA CENTRAL DE RSU EN EL MERCAT DE SANTA CATERINA, AL DISTRICTE DE CIUTAT VELLA DE BARCELONA"

NOM PLÀNOL: **Plànol de la Zona 2 amb els sectors 1, 2, 3 i 4**

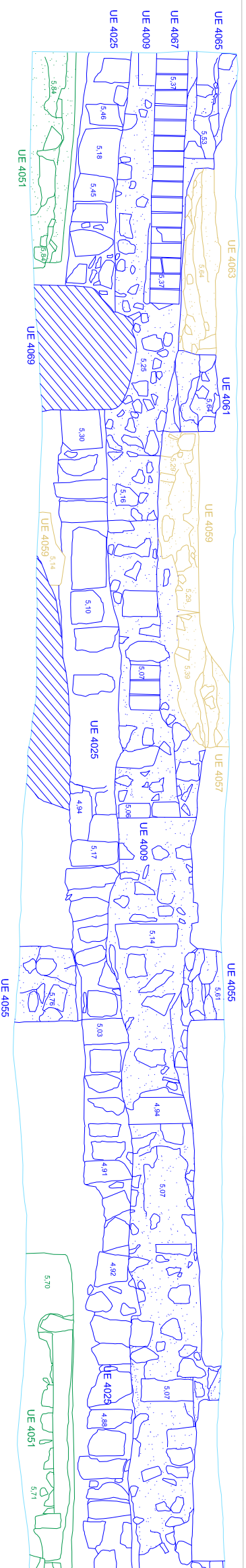
ESCALA: 0 4,20 m
A3 1/200
GRÀFICA

DATA: **July 2005**
PLÀNOL NÚM.: **11**




Sector 1

MERCAT SANTA CATERINA

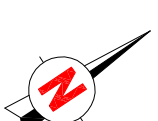


CARRER LES FREIXURES

CRONOLOGIA ESTRUCTURES	
■	Segles XIX - XX
■	Segle XVIII
■	Segles XVI - XVII
■	Segles XV
■	Segles XIII - XIV
■	Segles IX - XI
■	Època tardoromana
■	Època prehistòrica





MERCAT SANTA CATERINA



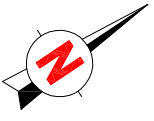
Sector 2




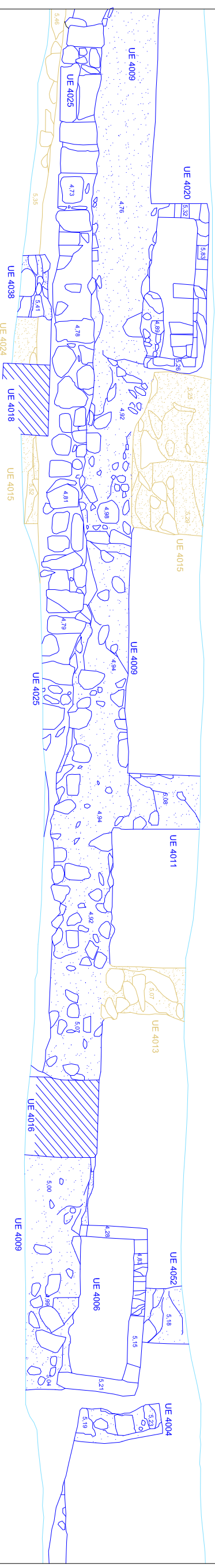
CARRER LES FREIXURES



MERCAT SANTA CATERINA

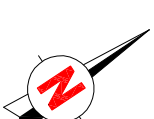


Sector 3

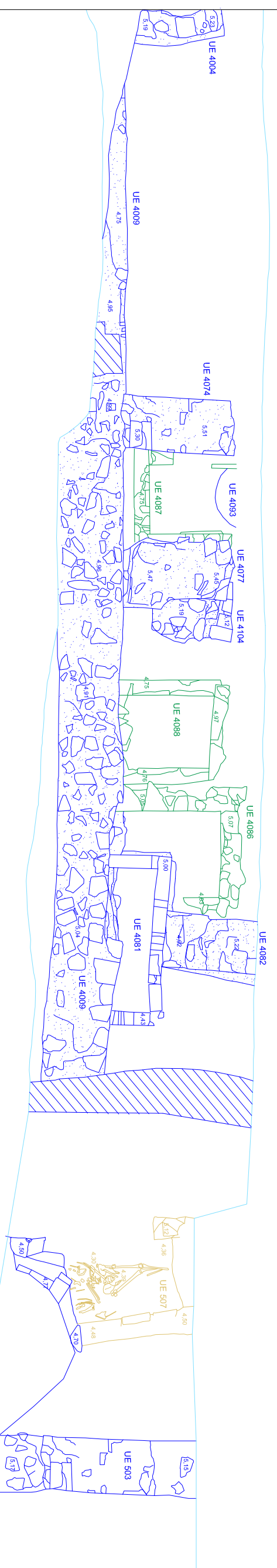


CARRER LES FREIXURES

Sector 4

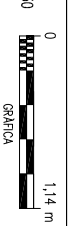


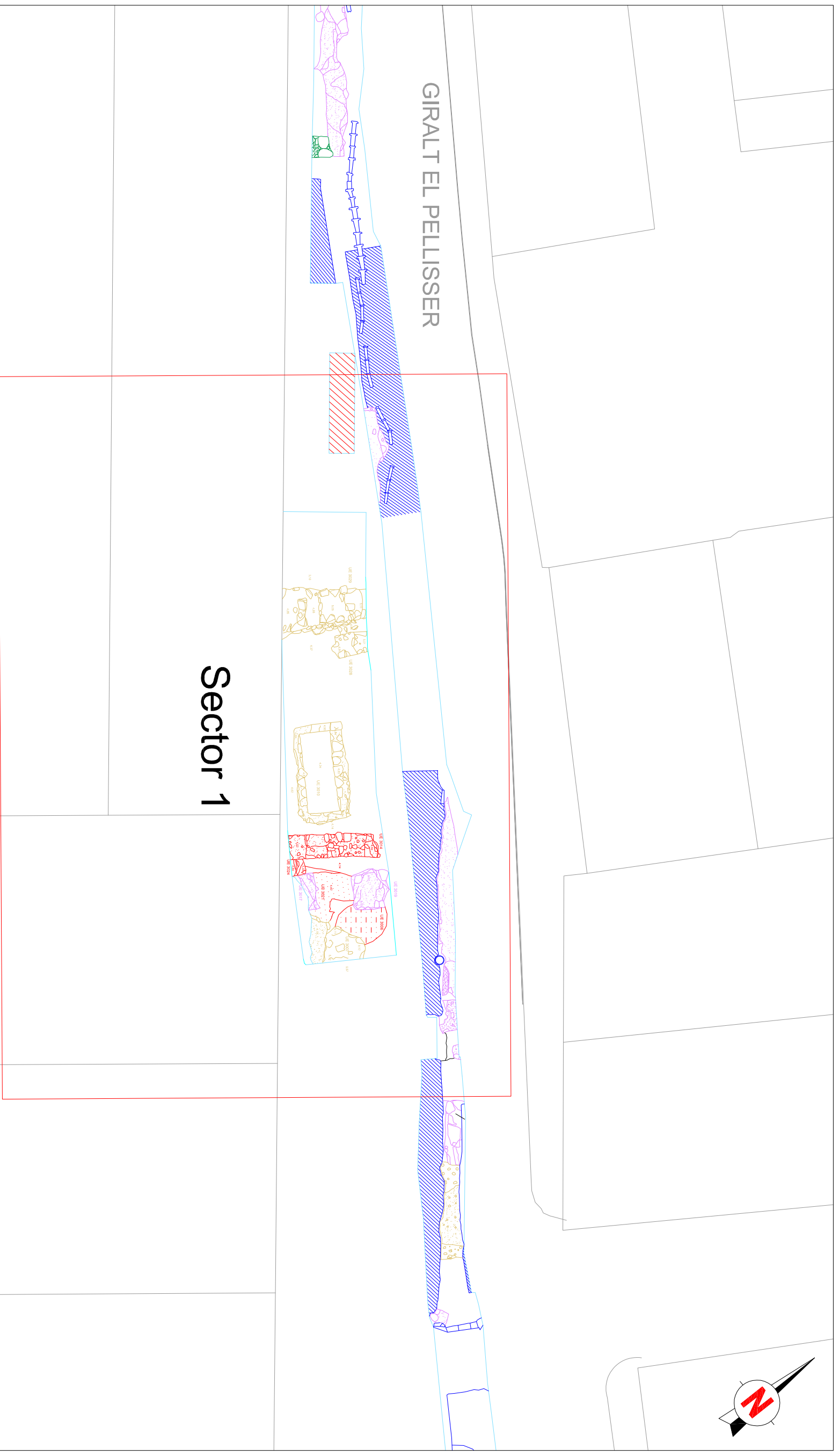
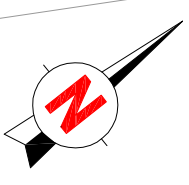
MERCAT SANTA CATERINA



CARRER LES FREIXURES

CRONOLOGIA ESTRUCTURES	
■	Segles XIX - XX
■	Segle XVIII
■	Segles XVI - XVII
■	Segles XV
■	Segles XIII - XIV
■	Segles IX - XI
■	Epoca tardoromana
■	Epoca prehistòrica

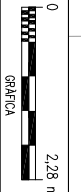


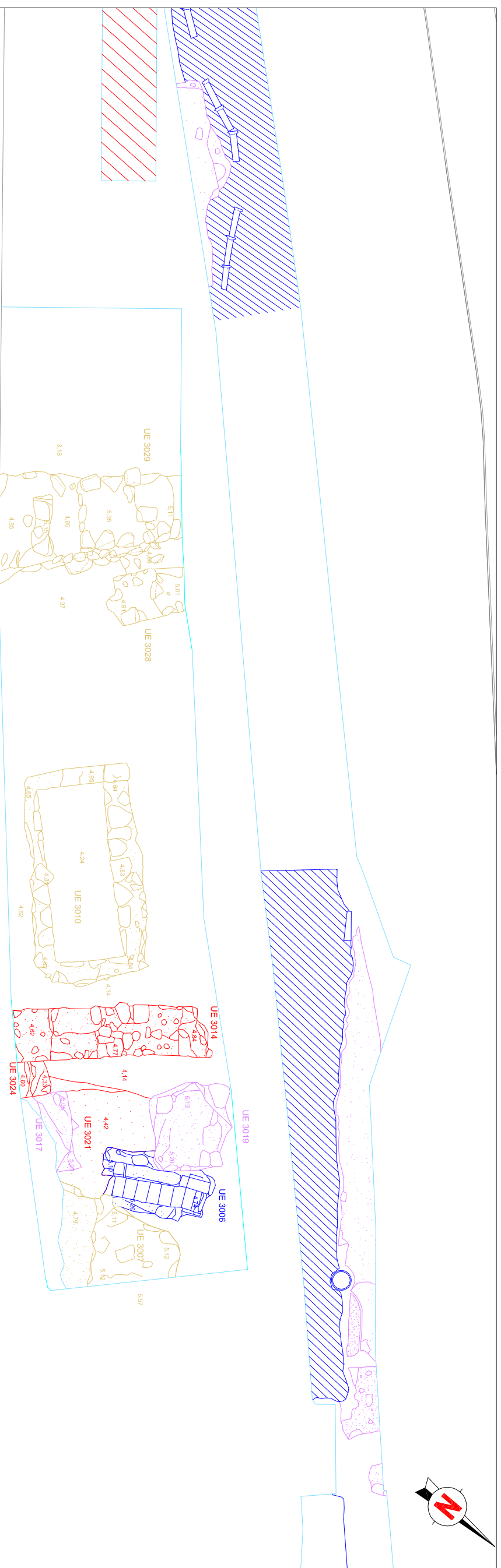


Sector 1

MERCAT SANTA CATERINA

CRONOLOGIA ESTRUCTURES	
■	Sigle XIX - XX
■	Sigle XVIII
■	Sigle XVII - XVIII
■	Sigle XV
■	Sigle XIII - XIV
■	Sigle IX - XI
■	Època tardoromana
■	Època prehistòrica

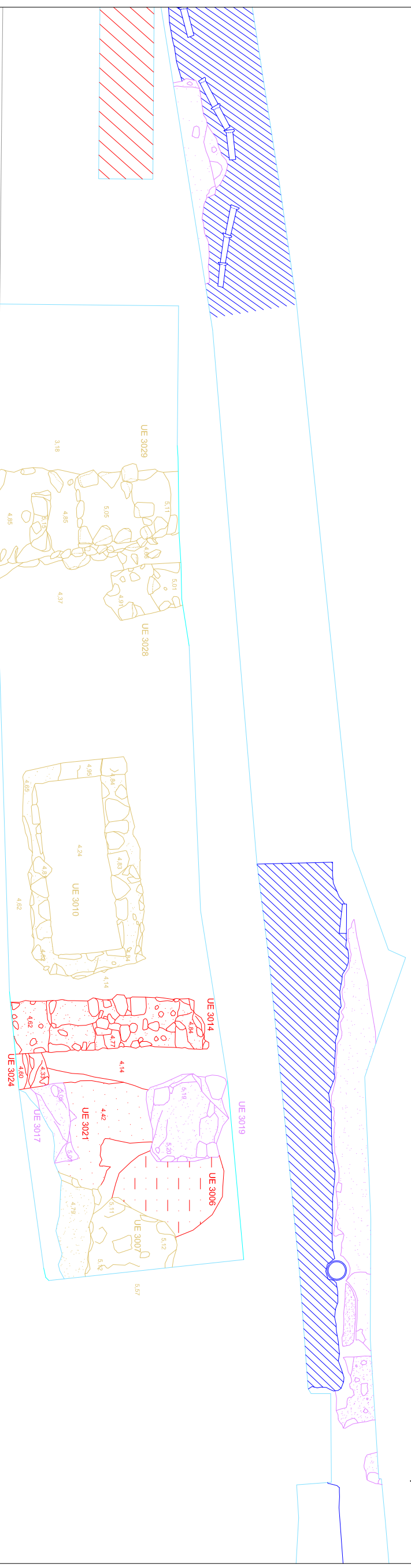
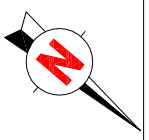




CRONOLOGIA ESTRUCTURES

- Segles XIX - XX
- Segle XVIII
- Segles XVI - XVII
- Segles XV
- Segles XIII - XIV
- Segles IX - XI
- Època tardoromana
- Època prehistòrica

MERCAT SANTA CATERINA



CRONOLOGIA ESTRUCTURES

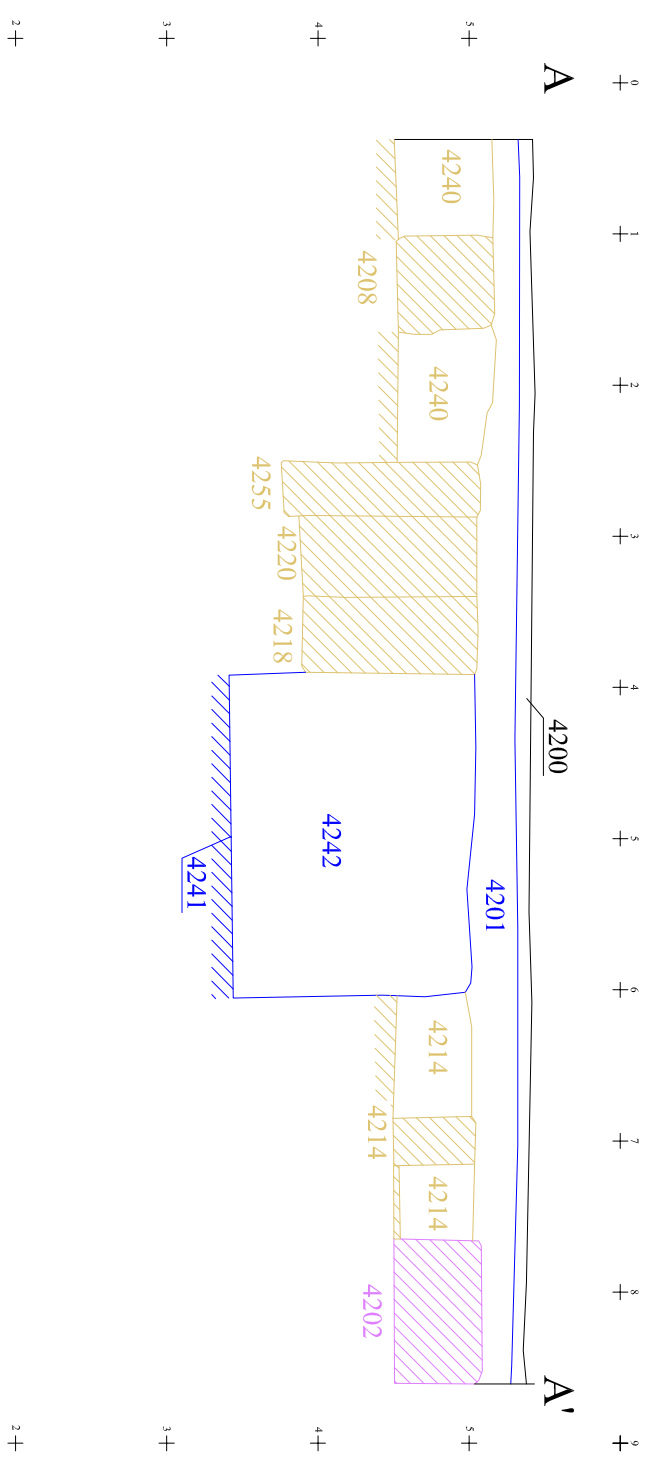
- █ Segles XIX - XX
- █ Segle XVIII
- █ Segles XVI - XVII
- █ Segles XV
- █ Segles XIII - XIV
- █ Segles IX - XI
- █ Època tardoromana
- █ Època prehistòrica


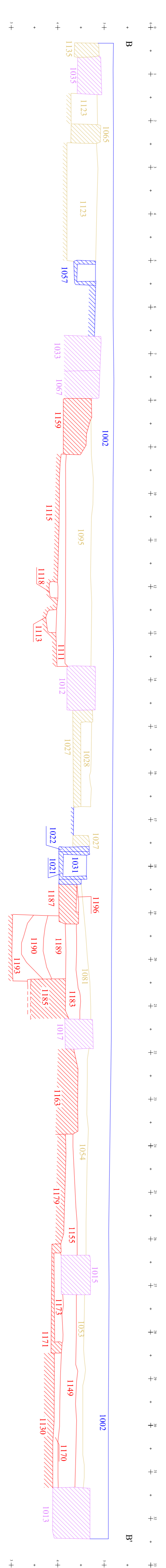
MERCAT SANTA CATERINA



CRONOLOGIA ESTRUCTURES

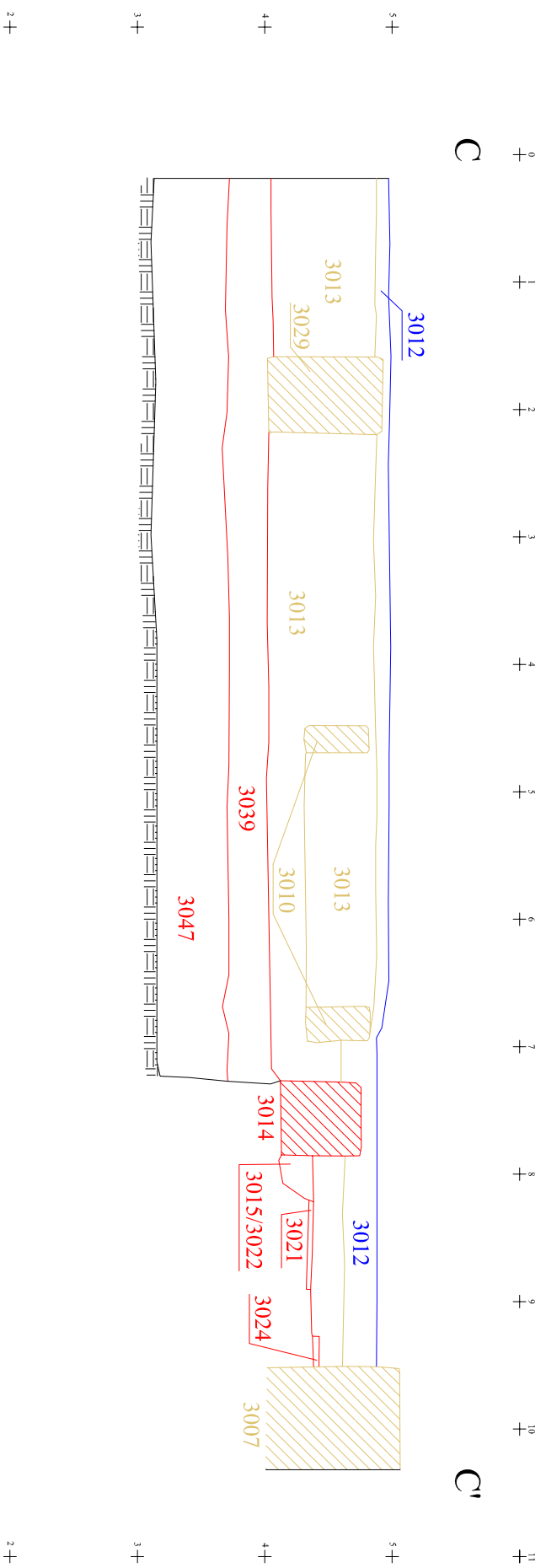
■	Segles XIX - XX
■	Segle XVIII
■	Segles XVI - XVII
■	Segles XV
■	Segles XIII - XIV
■	Segles IX - XI
■	Època tardoromana
■	Època prehistòrica





CRONOLOGIA ESTRUCTURES

■	Segles XIX - XX
■	Segle XVIII
■	Segles XVI - XVII
■	Segles XV
■	Segles XIII - XIV
■	Segles IX - XI
■	Època tardoromana
■	Època prehistòrica



MEMÒRIA



**10.- ANNEX-2: MEMÒRIA DE LA INTERVENCIÓ ALS CARRERS
GIRALT EL PELLICER 1-28, COLOMINES 1-14, FLOR DE LLIRI
1-10, SANT JACINT 1-13, FREIXURES 1-19, PLAÇA SANTA
CATERINA 1-3 I SEMOLERES 1-3 (1era FASE DEL PROJECTE
DE REMODELACIÓ DELS ENTORNS DE SANTA CATERINA),
DINS EL “PROJECTE D'INFRASTRUCTURES TRONCALS DES
DEL CARRER CARDERS A LA CENTRAL DE RSU, EN EL
MERCAT DE SANTA CATERINA, AL DISTRICTE DE
CIUTAT VELLA”**

(Barcelona, Barcelonès)

ZONA A Codi: 24/04 i 143/04

Dates de la Intervenció: Desembre 2003- maig 2004/ juny-desembre 2004

Volum XXIII: Fitxes UE
Fitxes UF
Inventari materials

Autors:

Daniel Alcubierre Gómez

Emiliano Hinojo García

Data de lliurament: Juny 2005

Definició UE	Textura	Composició	Sector <input type="checkbox"/>	Zona <input type="checkbox"/>	UE 1001
Estructura	Compacta	Geològica			
Relacions Físiques	Color	Orgànica			
	Gris	Artificial	material Constructiu		
Igual a	Cobert per	Datació	Criteri datació		
Cobreix 1002 1003 1005		s XX	Arquitectònic/Artí		
Farceix	Farcit per	Interpretació	Paviment		
Talla	Tallat per	Observacions	Pavimentació contemporània del carrer de Colomines. Feta amb llambordes de pedra sobre una base de formigó.		
Es recolza	Se li recolza	Afecció	Si <input checked="" type="checkbox"/>	Tipus	
Es lliura	Se li lliura	No <input type="checkbox"/>	Parcial	%	<input type="checkbox"/>
				Foto.	Plan.

Definició UE	Textura	Composició	Sector <input type="checkbox"/>	Zona <input type="checkbox"/>	UE 1002
Estrat	Compacta	Geològica	Argila		
Relacions Físiques	Color	Orgànica			
	Marró	Artificial	material Constructiu		
Igual a	Cobert per	Datació	Criteri datació		
Cobreix 1009 1011 1013 1015 1017	1001	S XIX-XX	Estratigràfic		
Farceix	Farcit per	Interpretació	Anivellació		
Talla	Tallat per	Observacions	Estrat heterogeni d'anivellació del carrer de Colomines. Argila amb abundant material constructiu abocat. Retirat amb mitjans mecànics i manuals. Cobria gran part de les estructures i estrats moderns documentats a l'excavació.		
Es recolza	Se li recolza	Afecció	Si <input type="checkbox"/>	Tipus	
Es lliura	Se li lliura	No <input type="checkbox"/>		%	<input type="checkbox"/>
				Foto.	Plan.

Definició UE	Textura	Composició	Sector <input type="checkbox"/>	Zona <input type="checkbox"/>	UE 1003
Estrat	Solta	Geològica	Sorra		
Relacions Físiques	Color	Orgànica			
	Beix	Artificial	plàstics		
Igual a	Cobert per	Datació	Criteri datació		
Cobreix 1004	1001	s XX	Documental		
Farceix	Farcit per	Interpretació	Farciment		
Talla	Tallat per	Observacions	Farciment de la rasa de serveis elèctrics 1004. Sorres, cablejat elèctric i materials aïllants de protecció.		
Es recolza	Se li recolza	Afecció	Si <input type="checkbox"/>	Tipus	
Es lliura	Se li lliura	No <input type="checkbox"/>		%	<input type="checkbox"/>
				Foto.	Plan.

Definició UE Retall/Interestrat	Textura 	Composició	Sector <input type="checkbox"/>	Zona <input type="checkbox"/>	UE 1004
Relacions Físiques	Color 	Geològica	Interpretació		
Igual a	Cobert per	Orgànica	Datació s XX	Criteri datació Documental	Foto. Plan.
Cobreix	Farceix	Artificial	Rasa de serveis elèctrics.		
Talla 1011 1013 1015 1017 1027	Farcit per 1003	Observacions			
Es recolza	Tallat per	Rasa per encavir serveis elèctrics al carrer de Colomines. Afecta a la majoria de les estructures modernes localitzades a l'excavació.			
Es lliura	Se li recolza	Afecció Si <input type="checkbox"/>	Tipus	%	
	Se li lliura	No <input type="checkbox"/>			

Definició UE Estructura	Textura Compacta	Composició	Sector <input type="checkbox"/>	Zona <input type="checkbox"/>	UE 1005
Relacions Físiques	Color Gris	Geològica	Interpretació		
Igual a	Cobert per	Orgànica	Datació s XX	Criteri datació Arquitectònic/Artí	Foto. Plan.
Cobreix	Farceix	Artificial material Constructiu	Clavaguera		
Talla 1006	Farcit per	Observacions			
Es recolza	Tallat per	Col·lector contemporani de carrer de Colomines. Obra de formigó.			
Es lliura	Se li recolza	Afecció Si <input type="checkbox"/>	Tipus	%	1 2 3 4 5 6
	Se li lliura	No <input type="checkbox"/>			10

Definició UE Retall/Interestrat	Textura 	Composició	Sector <input type="checkbox"/>	Zona <input type="checkbox"/>	UE 1006
Relacions Físiques	Color 	Geològica	Interpretació		
Igual a	Cobert per	Orgànica	Datació s XX	Criteri datació Estratigràfic	Foto. Plan.
Cobreix	Farceix	Artificial	Clavaguera		
Talla 1009 1002	Farcit per 1005	Observacions			
Es recolza	Tallat per	Rasa per encavir el col·lector contemporani 1005. No es pot documentar tota la seva potència.			
Es lliura	Se li recolza	Afecció Si <input type="checkbox"/>	Tipus	%	
	Se li lliura	No <input type="checkbox"/>			

Definició UE Estructura	Textura Compacta	Composició	Sector <input type="checkbox"/>	Zona <input type="checkbox"/>	UE 1007
Relacions Físiques	Color Blanc	Geològica			
Igual a		Orgànica			
Cobreix	Cobert per	Artificial	material Constructiu		
Farceix 1008	Farcit per	Datació	s XIX	Criteri datació	Documental
Talla	Tallat per	Interpretació	Fonamentació		
Es recolza	Se li recolza	Observacions	Fonamentació corresponent a estructures annexes a l'antic mercat de Santa Caterina. Pedra irregular de mida mitjana (40-50 cm) lligada amb morter. Configura el límit nord-oest de la rasa.		
Es lliura	Se li lliura	Afecció Si <input type="checkbox"/> No <input type="checkbox"/>	Tipus	%	
					Foto. Plan.
					118 119 120 147 148 149 150 255 256
					9 10

Definició UE Retall/Interestrat	Textura	Composició	Sector <input type="checkbox"/>	Zona <input type="checkbox"/>	UE 1008
Relacions Físiques	Color	Geològica			
Igual a		Orgànica			
Cobreix	Cobert per	Artificial			
Farceix	Farcit per 1007	Datació	s XIX	Criteri datació	Documental
Talla 1076 1011 1012 1037 1039	Tallat per	Interpretació	Trinxera de fonamentació		
Es recolza	Se li recolza	Observacions	Rasa de fonamentació de l'estructura 1007. Afecta a la majoria de les estructures documentades a l'excavació. No es pot documentar tota la seva potència.		
Es lliura	Se li lliura	Afecció Si <input type="checkbox"/> No <input type="checkbox"/>	Tipus	%	
					Foto. Plan.

Definició UE Estructura	Textura	Composició	Sector <input type="checkbox"/>	Zona <input type="checkbox"/>	UE 1009
Relacions Físiques	Color Blanc	Geològica			
Igual a 1098		Orgànica			
Cobreix	Cobert per 1002	Artificial	pedres morter		
Farceix 1010	Farcit per	Datació	s XVII	Criteri datació	Documental
Talla	Tallat per 1004 1024 1030 1020 1047	Interpretació	Fonamentació		
Es recolza	Se li recolza 1011 1013 1015	Observacions	Fonamentació de l'església del convent de Santa Caterina. Pedra no escairada de 30-40 cm lligada amb morter blanc de calç de gran duresa. Fet amb encofrat perdut, farceit totalment la rasa de fonamentació.		
Es lliura	Se li lliura	Afecció Si <input checked="" type="checkbox"/> No <input type="checkbox"/>	Tipus	%	
					Foto. Plan.
					1 2 3 4 5 6 7 8 9 10 11 12 13 14
					10

Definició UE Retall/Interestrat	Textura []	Composició	Sector []	Zona []	UE 1010
Relacions Físiques	Color []	Geològica []	Geològica []		
		Orgànica []	Orgànica []		
		Artificial []	Artificial []		
Igual a			Datació XVII	Criteri datació Estratigràfic	Foto. Plan. [] []
Cobreix	Cobert per	Interpretació Trinxera de fonamentació			
Farceix	Farcit per 1009 1098	Observacions Rasa del fonament 1009. No presenta mes farciment que la propia estructura (encofrat perdut)			
Talla 1037 1039 1053 1054 1081	Tallat per	Afecció Si <input type="checkbox"/> No <input type="checkbox"/> Tipus [] % []			
Es recolza	Se li recolza				
Es lliura	Se li lliura				

Definició UE Estructura	Textura []	Composició	Sector []	Zona []	UE 1011
Relacions Físiques	Color Blanc	Geològica []	Geològica []		
		Orgànica []	Orgànica []		
		Artificial pedres morter	Artificial []		
Igual a			Datació s XVII	Criteri datació Documental	Foto. Plan. 7 8 9 10 13 14 15 16
Cobreix	Cobert per 1002	Interpretació Fonamentació			
Farceix 1012	Farcit per	Observacions Fonamentació de pedra escairada i morter blanc de calç i sorra.			
Talla	Tallat per 1004 1008	Afecció Si <input checked="" type="checkbox"/> No <input type="checkbox"/> Tipus Parcial [] % []			
Es recolza 1009	Se li recolza				
Es lliura	Se li lliura				

Definició UE Retall/Interestrat	Textura []	Composició	Sector []	Zona []	UE 1012
Relacions Físiques	Color []	Geològica []	Geològica []		
		Orgànica []	Orgànica []		
		Artificial []	Artificial []		
Igual a			Datació XVII	Criteri datació Estratigràfic	Foto. Plan. [] []
Cobreix	Cobert per	Interpretació Trinxera de fonamentació			
Farceix	Farcit per 1011	Observacions Rasa de 1011.			
Talla 1080	Tallat per 1004 1008	Afecció Si <input type="checkbox"/> No <input type="checkbox"/> Tipus [] % []			
Es recolza	Se li recolza				
Es lliura	Se li lliura				

Definició UE Estructura	Textura []	Composició	Sector []	Zona []	UE 1013
Relacions Físiques	Color Blanc	Geològica	Geològica []		
		Orgànica	Orgànica []		
		Artificial	Artificial pedres morter		
Igual a		Datació	Criteri datació	Foto.	Plan.
Cobreix	Cobert per 1002	s XVII	Documental	3	10
Farceix 1014	Farcit per	Interpretació Fonamentació			
Talla	Tallat per 1004	Observacions Fonamentació de pedra grollerament escairada de 30-40 cm, lligada amb morter de calç de color blanc. Fonamentació de la capella de Santíssim del convent de Santa Caterina. Algunes de les pedres podrien ser reaprofitades, doncs presenten una cara enlluïda.			
Es recolza 1009	Se li recolza 1007	Afecció	Tipus	4	
Es lliura	Se li lliura	Si <input checked="" type="checkbox"/>	Parcial	5	
		No <input type="checkbox"/>	% []	6	
				7	
				11	
				12	
				17	
				18	
				19	
				20	
				21	
				22	
				23	

Definició UE Retall/Interestrat	Textura []	Composició	Sector []	Zona []	UE 1014
Relacions Físiques	Color []	Geològica	Geològica []		
		Orgànica	Orgànica []		
		Artificial	Artificial []		
Igual a		Datació	Criteri datació	Foto.	Plan.
Cobreix	Cobert per	XVII	Estratigràfic		
Farceix	Farcit per 1013	Interpretació Trinxera de fonamentació			
Talla 1037 1080 1053 1049 1070	Tallat per 1004	Observacions Rasa de fonamentació de 1013.			
Es recolza	Se li recolza	Afecció	Tipus		
Es lliura	Se li lliura	Si <input type="checkbox"/>			
		No <input type="checkbox"/>	% []		

Definició UE Estructura	Textura []	Composició	Sector []	Zona []	UE 1015
Relacions Físiques	Color Blanc	Geològica	Geològica []		
		Orgànica	Orgànica []		
		Artificial	Artificial morter pedres		
Igual a		Datació	Criteri datació	Foto.	Plan.
Cobreix	Cobert per 1002	s XVII	Documental	29	
Farceix 1016	Farcit per	Interpretació Fonamentació			
Talla	Tallat per 1004	Observacions Fonamentació de pedra escairada i morter blanc de calç i sorra. Fonamentació d'una capella del convent de Santa Caterina.			
Es recolza 1009	Se li recolza 1007	Afecció	Tipus	30	
Es lliura	Se li lliura	Si <input checked="" type="checkbox"/>	Parcial	31	
		No <input type="checkbox"/>	% []	32	
				33	
				34	
				35	
				36	
				37	
				38	
				39	
				40	
				151	
				152	

Definició UE Retall/Interestrat	Textura []	Composició	Sector []	Zona []	UE 1016
Relacions Físiques	Color []	Geològica []	Orgànica []	Artificial []	Foto. Plan. [] []
Igual a	Cobert per	Datació	Criteri datació		
Cobreix	Cobert per	XVII	Estratigràfic		
Farceix	Farcit per	Interpretació Trinxera de fonamentació			
Talla	Tallat per	Observacions Rasa de 1015.			
1049 1070 1071 1072 1073	1004				
Es recolza	Se li recolza				
Es lliura	Se li lliura				
		Afecció	Si []	Tipus	% []
			No []	[]	

Definició UE Estructura	Textura []	Composició	Sector []	Zona []	UE 1017
Relacions Físiques	Color Blanc	Geològica []	Orgànica []	Artificial pedres morter	Foto. Plan. [] []
Igual a	Cobert per	Datació	Criteri datació		
Cobreix	Cobert per	s XVII	Documental		
Farceix	Farcit per	Interpretació Fonamentació			
Talla	Tallat per	Observacions Fonamentació de pedra escairada i morter blanc de calç i sorra. Fonamentació d'una capella del convent de Santa Caterina.			
1018	1004				
Es recolza	Se li recolza				
1098	1007				
Es lliura	Se li lliura				
		Afecció	Si [X]	Tipus	% []
			No []	Parcial []	

41	9
42	
43	
44	
45	
124	
125	
126	
127	
174	
175	
176	
177	
178	

Definició UE Retall/Interestrat	Textura []	Composició	Sector []	Zona []	UE 1018
Relacions Físiques	Color []	Geològica []	Orgànica []	Artificial []	Foto. Plan. [] []
Igual a	Cobert per	Datació	Criteri datació		
Cobreix	Cobert per	XVII	Estratigràfic		
Farceix	Farcit per	Interpretació Trinxera de fonamentació			
Talla	Tallat per	Observacions Rasa del 1017.			
1074 1063 1064 1081 1083	1004				
Es recolza	Se li recolza				
Es lliura	Se li lliura				
		Afecció	Si []	Tipus	% []
			No []	[]	

Definició UE	Textura	Composició	Sector <input type="checkbox"/>	Zona <input type="checkbox"/>	UE 1019
Estructura	<input type="text"/>	Geològica	<input type="text"/>		
Relacions Físiques	Color	Orgànica	<input type="text"/>		
	Vermellós	Artificial	material Constructiu		
Igual a		Datació	<input type="text"/>	Criteri datació	<input type="text"/>
Cobreix	Cobert per	Interpretació	<input type="text"/>		
	1002	Clavaguera			
Farceix	Farcit per	Observacions	<input type="text"/>		
1020		Clavaguera de maons lligats amb morter. Donava servei a l'antic Mercat de Santa Caterina. Presenta farciment d'argiles d'origen orgànic de color negre. Documentada parcialment en la intervenció 136/02.			
Talla	Tallat per	Afecció	Si <input type="checkbox"/>	Tipus	<input type="text"/>
Es recolza	Se li recolza	No <input type="checkbox"/>	<input type="text"/>	%	<input type="text"/>
Es lliura	Se li lliura				

Definició UE	Textura	Composició	Sector <input type="checkbox"/>	Zona <input type="checkbox"/>	UE 1020
Retall/Interestrat	<input type="text"/>	Geològica	<input type="text"/>		
Relacions Físiques	Color	Orgànica	<input type="text"/>		
	<input type="text"/>	Artificial	<input type="text"/>		
Igual a		Datació	<input type="text"/>	Criteri datació	<input type="text"/>
Cobreix	Cobert per	Interpretació	<input type="text"/>		
		Trinxera de fonamentació			
Farceix	Farcit per	Observacions	<input type="text"/>		
	1019 1002	Rasa de la clavaguera 1019.			
Talla	Tallat per	Afecció	Si <input type="checkbox"/>	Tipus	<input type="text"/>
1009		No <input type="checkbox"/>	<input type="text"/>	%	<input type="text"/>
Es recolza	Se li recolza				
Es lliura	Se li lliura				

Definició UE	Textura	Composició	Sector <input type="checkbox"/>	Zona <input type="checkbox"/>	UE 1021
Estructura	<input type="text"/>	Geològica	<input type="text"/>		
Relacions Físiques	Color	Orgànica	<input type="text"/>		
	Blanc	Artificial	material Constructiu		
Igual a		Datació	<input type="text"/>	Criteri datació	<input type="text"/>
Cobreix	Cobert per	Interpretació	<input type="text"/>		
	1002	Clavaguera			
Farceix	Farcit per	Observacions	<input type="text"/>		
1022	1038	Clavaguera del Mercat de Santa Caterina. Obra de maons i ciment, amb l'interior de rajol blanc.			
Talla	Tallat per	Afecció	Si <input checked="" type="checkbox"/>	Tipus	<input type="text"/>
Es recolza	Se li recolza	No <input type="checkbox"/>	<input type="text"/>	%	<input type="text"/>
Es lliura	Se li lliura				
	1023				

46	9
47	
48	
49	
50	
184	
185	

Definició UE Retall/Interestrat	Textura 	Composició	Sector <input type="checkbox"/>	Zona <input type="checkbox"/>	UE 1022
Relacions Físiques	Color 	Geològica	Foto. Plan.		
Igual a		Orgànica	Datació	Criteri datació	
Cobreix	Cobert per	Artificial	XIX-XX	Estratigràfic	
Farceix	Farcit per	Interpretació			
Talla	1021	Trinxera de fonamentació			
1085 1086 1103	Tallat per	Observacions			
Es recolza	Se li recolza	Rasa constructiva de la claveguera 1021.			
Es lliura	Se li lliura	Afecció	Si <input type="checkbox"/>	Tipus	% <input type="checkbox"/>
		No <input type="checkbox"/>			

Definició UE Estrat	Textura Solta	Composició	Sector <input type="checkbox"/>	Zona <input type="checkbox"/>	UE 1023
Relacions Físiques	Color Gris	Geològica	Foto. Plan.		
Igual a		Orgànica	Datació	Criteri datació	
Cobreix	Cobert per	Artificial	XIX-XX	Estratigràfic	49
Farceix	Farcit per	Interpretació			
1022	Tallat per	Farciment			
Es recolza	Se li recolza	Observacions			
Es lliura	Se li lliura	Farciment de la rasa de la claveguera 1021. Terra de color fosc, de composició orgànica.			
1021		Afecció	Si <input type="checkbox"/>	Tipus	50
		No <input type="checkbox"/>			

Definició UE Retall/Interestrat	Textura 	Composició	Sector <input type="checkbox"/>	Zona <input type="checkbox"/>	UE 1024
Relacions Físiques	Color 	Geològica	Foto. Plan.		
Igual a		Orgànica	Datació	Criteri datació	
Cobreix	Cobert per	Artificial	XX	Estratigràfic	51
Farceix	Farcit per	Interpretació			
Talla	1025	Trinxera de fonamentació			
1009 1037	Tallat per	Observacions			
Es recolza	Se li recolza	Rasa de claveguera contemporània. Afecta a la fonamentació 1009. L'estructura de la claveguera va ser desmuntada en la intervenció 136/02.			
Es lliura	Se li lliura	Afecció	Si <input type="checkbox"/>	Tipus	52
		No <input type="checkbox"/>			53
					54
					55
					56
					57
					58

Definició UE Estrat	Textura Solta	Composició	Sector <input type="checkbox"/>	Zona <input type="checkbox"/>	UE 1025	
Relacions Físiques	Color Gris Fosc	Geològica Argila	Foto. Plan.			
Igual a		Orgànica	Datació XX	Criteri datació Ceràmic	51	
Cobreix	Cobert per 1002	Artificial material Constructiu	Interpretació Farciment			52
Farceix 1024	Farcit per		Observacions Farciment de la rasa de claveguera 1024. Argila de color gris amb material de construcció abocat.			53
Talla	Tallat per		Afecció Si <input type="checkbox"/> No <input type="checkbox"/>			54
Es recolza	Se li recolza		Tipus % <input type="checkbox"/>			55
Es lliura	Se li lliura					56
						57
						58

Definició UE Retall/Interestrat	Textura	Composició	Sector <input type="checkbox"/>	Zona <input type="checkbox"/>	UE 1026	
Relacions Físiques	Color	Geològica	Foto. Plan.			
Igual a		Orgànica	Datació XIV-XV	Criteri datació Estratigràfic		
Cobreix	Cobert per	Artificial	Interpretació Trinxera de fonamentació			
Farceix	Farcit per 1027		Observacions Rasa constructiva per encavir el vas funerari UE 1027.			
Talla 1081	Tallat per 1102		Afecció Si <input type="checkbox"/> No <input type="checkbox"/>			
Es recolza	Se li recolza		Tipus % <input type="checkbox"/>			
Es lliura	Se li lliura					

Definició UE Estructura	Textura	Composició	Sector <input type="checkbox"/>	Zona <input type="checkbox"/>	UE 1027	
Relacions Físiques	Color Ataronjat	Geològica	Foto. Plan.			
Igual a		Orgànica	Datació XIV XV	Criteri datació Ceràmic	59	
Cobreix	Cobert per 1002	Artificial morter pedres ceràmica	Interpretació Vas funerari			60
Farceix 1026	Farcit per 1028 1097 1099 1100 1134		Observacions Vas funerari. Conserva una filada de les parets, construïdes amb pedra no escairada a l'exterior i carreus a la cara interna. El fons esta conformat per dues làpides reutilitzades i maons rectangulars, lligats amb morter sorrenc de color taronja. Les làpides presenten una inscripció i dos escuts heràldics			61
Talla	Tallat per 1004		Afecció Si <input checked="" type="checkbox"/> No <input type="checkbox"/>			62
Es recolza	Se li recolza		Tipus Parcial % <input type="checkbox"/>			63
Es lliura	Se li lliura					64
						65
						66
						67
						68
						69
						70
						71
						72

Definició UE Estrat	Textura Solta	Composició	Sector <input type="checkbox"/>	Zona <input type="checkbox"/>	UE 1028	
Relacions Físiques	Color Marró	Geològica Argila	Foto. Plan.			
Igual a	Cobert per 1002	Orgànica Òssos	Datació XIV XV	Criteri datació Ceràmic	71	
Cobreix 1097 1099 1100	Farcit per	Artificial ceràmica	Interpretació Farciment			72
Farceix	Tallat per 1004	Observacions Farciment del vas funerari 1027. Apareixen restes ossies sense conexió anatómica corresponents a un número encara no determinat de individus. Ceràmica de decoració blanca i blava i verd i manganes.			79	
Talla	Se li recolza	Afecció Si <input type="checkbox"/> No <input type="checkbox"/> Tipus % <input type="checkbox"/>			80	
Es recolza	Se li lliura				81	
Es lliura 1027					82	

Definició UE Retall/Interestrat	Textura	Composició	Sector <input type="checkbox"/>	Zona <input type="checkbox"/>	UE 1030
Relacions Físiques	Color	Geològica	Foto. Plan.		
Igual a	Cobert per	Orgànica	Datació s XX	Criteri datació Arquitectònic/Artí	
Cobreix 1009 1010	Farcit per	Artificial	Interpretació Canalització		
Farceix	Tallat per	Observacions Retall per encavar un imbornal contemporani del servei de clavegueram.			
Talla	Se li recolza	Afecció Si <input type="checkbox"/> No <input type="checkbox"/> Tipus % <input type="checkbox"/>			
Es recolza	Se li lliura				
Es lliura					

Definició UE Retall/Interestrat	Textura	Composició	Sector <input type="checkbox"/>	Zona <input type="checkbox"/>	UE 1031
Relacions Físiques	Color	Geològica	Foto. Plan.		
Igual a	Cobert per	Orgànica	Datació s XX	Criteri datació Arquitectònic/Artí	
Cobreix 1009 1010 1015 1016 1131	Farcit per	Artificial	Interpretació Canalització		
Farceix	Tallat per	Observacions Retall per encavar un imbornal contemporani del servei de clavegueram.			
Talla	Se li recolza	Afecció Si <input type="checkbox"/> No <input type="checkbox"/> Tipus % <input type="checkbox"/>			
Es recolza	Se li lliura				
Es lliura					

Definició UE Retall/Interestrat	Textura []	Composició	Sector []	Zona []	UE 1032
Relacions Físiques	Color []	Geològica []	Orgànica []	Artificial []	Foto. Plan. [] []
Igual a	Cobert per	Datació	Criteri datació		
Cobreix	Cobert per	s XX	Arquitectònic/Artí		
Farceix	Farcit per	Interpretació Canalització			
Talla 1009 1010	Tallat per	Observacions Retall per encavir un imbornal contemporani del servei de clavegueram.			
Es recolza	Se li recolza	Afecció	Si []	Tipus	% []
Es lliura	Se li lliura	No []			

Definició UE Estructura	Textura []	Composició	Sector []	Zona []	UE 1033
Relacions Físiques	Color Blanc	Geològica []	Orgànica []	Artificial morter pedres	Foto. Plan. 83 84 85 86 87 143 144 145 146
Igual a	Cobert per	Datació	Criteri datació		
Cobreix	Cobert per	s XVII	Documental		
Farceix	Farcit per	Interpretació Fonamentació			
Talla 1034	Tallat per	Observacions Fonamentació d'una de les capelles de l'església del convent de Santa Caterina. Pedra no escairada de tamany mig (20-30 cm) lligada amb morter de calç de gran duresa			
Es recolza	Se li recolza	Afecció	Si [X]	Tipus	% []
Es lliura	Se li lliura	No []	Parcial []		

Definició UE Retall/Interestrat	Textura []	Composició	Sector []	Zona []	UE 1034
Relacions Físiques	Color []	Geològica []	Orgànica []	Artificial []	Foto. Plan. [] []
Igual a	Cobert per	Datació	Criteri datació		
Cobreix	Cobert per	XVII	Estratigràfic		
Farceix	Farcit per	Interpretació Trinxera de fonamentació			
Talla 1081	Tallat per	Observacions Rasa del fonament 1033.			
Es recolza	Se li recolza	Afecció	Si []	Tipus	% []
Es lliura	Se li lliura	No []			

Definició UE Estructura	Textura 	Composició	Sector <input type="checkbox"/>	Zona <input type="checkbox"/>	UE 1035
Relacions Físiques	Color Blanc	Geològica	Geològica <input type="text"/>		
		Orgànica	Orgànica <input type="text"/>		
		Artificial	Artificial morter pedres		
Igual a			Datació	Criteri datació	Foto. Plan. 88 89 90 91 92 93 94 95 128 129 130 131 132 133
Cobreix	Cobert per 1002		XVII	Documental	
Farceix 1036	Farcit per		Interpretació Fonamentació		
Talla	Tallat per 1062 1004		Observacions Fonamentació d'una de les capelles de l'església del convent de Santa Caterina. Pedra no escairada de tamany mig (20-30 cm) lligada amb morter de calç de gran duresa		
Es recolza 1065	Se li recolza		Afecció	Tipus	
Es lliura	Se li lliura 1124		Si <input checked="" type="checkbox"/> No <input type="checkbox"/>	Parcial <input type="text"/> % <input type="text"/>	

Definició UE Retall/Interestrat	Textura 	Composició	Sector <input type="checkbox"/>	Zona <input type="checkbox"/>	UE 1036
Relacions Físiques	Color 	Geològica	Geològica <input type="text"/>		
		Orgànica	Orgànica <input type="text"/>		
		Artificial	Artificial <input type="text"/>		
Igual a			Datació	Criteri datació	Foto. Plan.
Cobreix	Cobert per		XVII	Estratigràfic	
Farceix	Farcit per 1035		Interpretació Trinxera de fonamentació		
Talla 1124 1125 1066 1065	Tallat per 1062 1004		Observacions Rasa del fonament 1035		
Es recolza	Se li recolza		Afecció	Tipus	
Es lliura	Se li lliura		Si <input type="checkbox"/> No <input type="checkbox"/>	<input type="text"/> % <input type="text"/>	

Definició UE Estrat	Textura Compacta	Composició	Sector <input type="checkbox"/>	Zona <input type="checkbox"/>	UE 1037
Relacions Físiques	Color Marró Fosc	Geològica	Geològica <input type="text"/>		
		Orgànica	Orgànica Carbons		
		Artificial	Artificial material Constructiu ceràmica		
Igual a 1053 1054 1081 1095 1123			Datació	Criteri datació	Foto. Plan. 96
Cobreix 1080 1039	Cobert per 1002		alt medieval-s	Ceràmic	
Farceix	Farcit per		Interpretació Colmatació		
Talla	Tallat per 1024 1010 1014 1008 1012		Observacions Estrat de colmatació tallat per les fonamentacions de les capelles del convent.		
Es recolza	Se li recolza		Afecció	Tipus	
Es lliura	Se li lliura		Si <input type="checkbox"/> No <input type="checkbox"/>	<input type="text"/> % <input type="text"/>	

Definició UE Estrat	Textura Solta	Composició	Sector <input type="checkbox"/>	Zona <input type="checkbox"/>	UE 1038
Relacions Físiques	Color Gris	Geològica Argila	Foto. Plan.		
Artificial material Constructiu					
Igual a		Datació XIX-XX	Criteri datació Ceràmic		
Cobreix 1021	Cobert per 1002	Interpretació Farciment			
Farceix 1021	Farcit per	Observacions Farciment d'argila de composició orgànica de la claveguera 1021.			
Talla	Tallat per	Afecció Si <input type="checkbox"/> No <input type="checkbox"/>	Tipus	%	
Es recolza	Se li recolza				
Es lliura	Se li lliura				

Definició UE Estrat	Textura Compacta	Composició	Sector <input type="checkbox"/>	Zona <input type="checkbox"/>	UE 1039
Relacions Físiques	Color Marró	Geològica Argila	Foto. Plan.		
Artificial					
Igual a		Datació medieval	Criteri datació Estratigràfic		
Cobreix 1080	Cobert per 1037 1002	Interpretació Colmatació			
Farceix	Farcit per	Observacions Estrat d'argila de color marró fosc.			
Talla	Tallat per 1014 1012 1008	Afecció Si <input type="checkbox"/> No <input type="checkbox"/>	Tipus	%	
Es recolza	Se li recolza				
Es lliura	Se li lliura				

Definició UE Estructura	Textura	Composició	Sector <input type="checkbox"/>	Zona <input type="checkbox"/>	UE 1044
Relacions Físiques	Color Ataronjat	Geològica	Foto. Plan.		
Artificial morter pedres					
Igual a		Datació XIV	Criteri datació Arquitectònic/Artí		
Cobreix 1045	Cobert per 1002	Interpretació vas funerari			
Farceix 1045	Farcit per	Observacions Mur de pedra irregular lligada amb morter sorrenc de color taronja de poca consistència. Paret d'un vas funerari, només documentat en el seu alçat. Molt similar als vasos 1027 i 1065.			
Talla	Tallat per 1046 1006 1016	Afecció Si <input type="checkbox"/> No <input type="checkbox"/>	Tipus	%	
Es recolza 1017	Se li recolza				
Es lliura	Se li lliura 1047 1048				

Definició UE Retall/Interestrat	Textura 	Composició	Sector <input type="checkbox"/>	Zona <input type="checkbox"/>	UE 1045
Relacions Físiques	Color 	Geològica			
		Orgànica			
		Artificial			
Igual a			Datació	Criteri datació	
Cobreix	Cobert per		s XIV	Estratigràfic	
Farceix	Farcit per		Interpretació		
Talla	1044		Trinxera de fonamentació		
1050 1051 1054	Tallat per		Observacions		
Es recolza	1006 1046 1016		Rasa per encavir el vas funerari 1044.		
Es lliura	Se li recolza				
	Se li lliura		Afecció	Si <input type="checkbox"/>	Tipus
			No <input type="checkbox"/>		% <input type="checkbox"/>

Definició UE Retall/Interestrat	Textura 	Composició	Sector <input type="checkbox"/>	Zona <input type="checkbox"/>	UE 1046
Relacions Físiques	Color 	Geològica			
		Orgànica			
		Artificial			
Igual a			Datació	Criteri datació	
Cobreix	Cobert per		XX	Estratigràfic	
Farceix	Farcit per		Interpretació		
Talla	1047		Trinxera de fonamentació		
1048 1044	Tallat per		Observacions		
Es recolza	Se li recolza		Rasa constructiva de l'embornal 1047.		
Es lliura	Se li lliura		Afecció	Si <input type="checkbox"/>	Tipus
			No <input type="checkbox"/>		% <input type="checkbox"/>

Definició UE Estrat	Textura Compacta	Composició	Sector <input type="checkbox"/>	Zona <input type="checkbox"/>	UE 1047
Relacions Físiques	Color Ataronjat	Geològica	Argila		
		Orgànica			
		Artificial			
Igual a			Datació	Criteri datació	
Cobreix	Cobert per		XX	Estratigràfic	
Farceix	Farcit per		Interpretació		
Talla	1002		Farciment		
1046	Tallat per		Observacions		
Es recolza	Se li recolza		Farciment d'argila del retall per encavir un embornall contemporani.		
Es lliura	Se li lliura		Afecció	Si <input type="checkbox"/>	Tipus
			No <input type="checkbox"/>		% <input type="checkbox"/>

Definició UE Estrat	Textura Solta	Composició	Sector <input type="checkbox"/>	Zona <input type="checkbox"/>	UE 1048
Relacions Físiques	Color Gris	Geològica Argila grava	Foto. Plan.		
Igual a		Orgànica	Datació XIV	Criteri datació Estratigràfic	113
Cobreix 1045	Cobert per 1002	Artificial	114		
Farceix 1045	Farcit per	Interpretació Colmatació			115
Talla	Tallat per 1046 1016	Observacions Estrat d'argila gisa. Possible farciment de la rasa del vas funerari 1044.			116
Es recolza	Se li recolza	Afecció Si <input type="checkbox"/> No <input type="checkbox"/>			117
Es lliura 1044	Se li lliura	Tipus % <input type="checkbox"/>			118
					119
					120

Definició UE Estrat	Textura Compacta	Composició	Sector <input type="checkbox"/>	Zona <input type="checkbox"/>	UE 1049
Relacions Físiques	Color Marró Fosc	Geològica Argila	Foto. Plan.		
Igual a 1080 1055 1106 1111 1116		Orgànica Òssos carbons	Datació romà-tardoromà	Criteri datació Ceràmic	
Cobreix 1070 1073 1071	Cobert per 1002 1053	Artificial pedres	Interpretació Colmatació		
Farceix	Farcit per	Observacions Estrat de colmatació, amb presència de material ceràmic romà.			
Talla	Tallat per 1010 1014 1016 1008	Afecció Si <input type="checkbox"/> No <input type="checkbox"/>			
Es recolza	Se li recolza	Tipus % <input type="checkbox"/>			
Es lliura	Se li lliura				

Definició UE Retall/Interestrat	Textura	Composició	Sector <input type="checkbox"/>	Zona <input type="checkbox"/>	UE 1050
Relacions Físiques	Color	Geològica	Foto. Plan.		
Igual a		Orgànica	Datació medieval	Criteri datació Estratigràfic	121
Cobreix	Cobert per	Artificial	Interpretació Indeterminat		
Farceix	Farcit per 1051	Observacions Retall de funció indeterminada, documentat tan sols al perfil de la rasa a l'alçada del carrer de Sant Jacint.			122
Talla 1048 1055	Tallat per 1045	Afecció Si <input type="checkbox"/> No <input type="checkbox"/>			
Es recolza	Se li recolza	Tipus % <input type="checkbox"/>			
Es lliura	Se li lliura				

Definició UE Estrat	Textura Solta	Composició	Sector <input type="checkbox"/>	Zona <input type="checkbox"/>	UE 1051
Relacions Físiques	Color Beix	Geològica Sorra	Foto. Plan.		
Igual a	Cobert per	Artificial	Datació medieval	Criteri datació Estratigràfic	121 122
Cobreix	Farcit per	Interpretació Farciment			
Farceix 1050	Tallat per 1045	Observacions Farciment de sorra del retall U.E. 1050. Funció indeterminada.			
Talla	Se li recolza	Afecció Si <input type="checkbox"/> No <input type="checkbox"/> Tipus % <input type="checkbox"/>			
Es recolza	Se li lliura				

Definició UE Estrat	Textura Solta	Composició	Sector <input type="checkbox"/>	Zona <input type="checkbox"/>	UE 1053
Relacions Físiques	Color Marró Fosc	Geològica argila sorra	Foto. Plan.		
Igual a 1054 1037 1081 1095 1123	Cobert per 1002	Artificial ceràmica	Datació alt medieval - s	Criteri datació Ceràmic	
Cobreix 1049	Farcit per	Interpretació Colmatació			
Farceix	Tallat per 1014 1010 1008 1016	Observacions Estrat d'argila de color marró, de poca potencia. Amb textura granulada. Apareix ceràmica medieval (verd i manganès)			
Talla	Se li recolza	Afecció Si <input type="checkbox"/> No <input type="checkbox"/> Tipus % <input type="checkbox"/>			
Es recolza	Se li lliura				

Definició UE Estrat	Textura Solta	Composició	Sector <input type="checkbox"/>	Zona <input type="checkbox"/>	UE 1054
Relacions Físiques	Color Marró Fosc	Geològica Argila sorra	Foto. Plan.		
Igual a 1053 1037 1081 1095 1123	Cobert per 1002	Artificial ceràmica	Datació alt medieval - s	Criteri datació Ceràmic	
Cobreix 1055	Farcit per	Interpretació Colmatació			
Farceix	Tallat per 1016 1008 1050 1018 1045	Observacions Estrat d'argila de color marró, de poca potencia. Amb textura granulada. Apareix ceràmica medieval (verd i manganès)			
Talla	Se li recolza	Afecció Si <input type="checkbox"/> No <input type="checkbox"/> Tipus % <input type="checkbox"/>			
Es recolza	Se li lliura				

Definició UE Estrat	Textura Compacta	Composició	Sector <input type="checkbox"/>	Zona <input type="checkbox"/>	UE 1055
Relacions Físiques	Color Marró Fosc	Geològica Argila graves	Foto. Plan.		
Igual a 1049 1080 1106 1111 1116	Cobert per 1054	Orgànica Carbons	Artificial ceràmica	Datació romà, alt imperial	Criteri datació Ceràmic
Cobreix 1063	Farceix	Interpretació Colmatació			
Talla	Tallat per 1016 1018 1008 1050	Observacions Estrat d'argila molt homogeni de color marró fosc, format per una sedimentació lenta. Presència de material ceràmic d'època romana.			
Es recolza	Se li recolza	Afecció Si <input type="checkbox"/> No <input type="checkbox"/>	Tipus	% <input type="checkbox"/>	
Es lliura	Se li lliura				

Definició UE Retall/Interestrat	Textura	Composició	Sector <input type="checkbox"/>	Zona <input type="checkbox"/>	UE 1056
Relacions Físiques	Color	Geològica	Foto. Plan.		
Orgànica	Artificial	Datació s XIX-XX	Criteri datació Estratigràfic		
Igual a	Cobert per	Interpretació Clavaguera			
Farceix	Farceix per 1057	Observacions Rasa per encavar la claveguera U.E. 1057. Obra contemporània.			
Talla 1123 1128 1126	Tallat per	Afecció Si <input type="checkbox"/> No <input type="checkbox"/>	Tipus	% <input type="checkbox"/>	
Es recolza	Se li recolza				
Es lliura	Se li lliura				

Definició UE Estructura	Textura	Composició	Sector <input type="checkbox"/>	Zona <input type="checkbox"/>	UE 1057
Relacions Físiques	Color	Geològica	Foto. Plan.		
Orgànica	Artificial material Constructiu	Datació s XIX XX	Criteri datació Arquitectònic/Artí		
Igual a	Cobert per 1002	Interpretació Clavaguera			
Farceix 1056	Farceix per	Observacions Clavaguera construïda amb maons, ciment i rajol blanc. Farcida amb terra de color negre d'origen orgànic.			
Talla	Tallat per	Afecció Si <input checked="" type="checkbox"/> No <input type="checkbox"/>	Tipus Total	% <input type="checkbox"/>	
Es recolza	Se li recolza				
Es lliura	Se li lliura 1058				

Definició UE Estrat	Textura Compacta	Composició	Sector <input type="checkbox"/>	Zona <input type="checkbox"/>	UE 1058
Relacions Físiques	Color Gris Fosc	Geològica Argila	Foto. Plan.		
Igual a		Orgànica	Datació s XIX XX	Criteri datació Estratigràfic	
Cobreix 1057	Cobert per 1002	Artificial ceràmica vidre	Interpretació Farciment		
Farceix	Farcit per	Observacions Farciment de la claveguera U.E. 1057. Terra de color gris fosc amb un alta concentració de material orgànic.			
Talla	Tallat per	Afecció Si <input type="checkbox"/> No <input type="checkbox"/>	Tipus	%	
Es recolza	Se li recolza				
Es lliura	Se li lliura				

Definició UE Estructura	Textura	Composició	Sector <input type="checkbox"/>	Zona <input type="checkbox"/>	UE 1059
Relacions Físiques	Color Blanc	Geològica	Foto. Plan.		
Igual a		Orgànica	Datació baix imperial	Criteri datació Estratigràfic	
Cobreix 1060	Cobert per 1002	Artificial morter pedres	Interpretació Fonamentació		
Farceix	Farcit per	Observacions Fonament romà de funció indeterminada. Fet amb pedra no escairada de tamany petit i morter de calç blanc.			
Talla	Tallat per 1068	Afecció Si <input checked="" type="checkbox"/> No <input type="checkbox"/>	Tipus Parcial	%	
Es recolza	Se li recolza				
Es lliura	Se li lliura				

83	8
84	
85	
86	
87	
123	
142	
143	
144	
145	
146	

Definició UE Retall/Interestrat	Textura	Composició	Sector <input type="checkbox"/>	Zona <input type="checkbox"/>	UE 1060
Relacions Físiques	Color	Geològica	Foto. Plan.		
Igual a		Orgànica	Datació baix imperial	Criteri datació Estratigràfic	
Cobreix 1111	Cobert per	Artificial	Interpretació Trinxera de fonamentació		
Farceix	Farcit per 1059	Observacions Rasa constructiva del fonament 1059			
Talla	Tallat per	Afecció Si <input type="checkbox"/> No <input type="checkbox"/>	Tipus	%	
Es recolza	Se li recolza				
Es lliura	Se li lliura				

Definició UE	Textura	Composició	Sector <input type="checkbox"/>	Zona <input type="checkbox"/>	UE 1061														
Estructura	<input type="text"/>	Geològica	<input type="text"/>																
Relacions Físiques	Color	Orgànica	<input type="text"/>																
	<input type="text"/>	Artificial	material Constructiu																
Igual a		Datació	<input type="text" value="s XIX XX"/>	Criteri datació	<input type="text" value="Arquitectònic/Artí"/>														
Cobreix	Cobert per	Interpretació	<input type="text" value="Fonamentació"/>																
	1002	Observacions	<input type="text" value="Fonamentació contemporània. Obra de maons i morter. Pertanyeria als serveis annexos al mercat de Santa Caterina. No s'arriba a documentar la seva part final."/>																
Farceix	Farcit per	Afecció	Si <input checked="" type="checkbox"/>	Tipus	<input type="text" value="Parcial"/>														
1062		No	<input type="checkbox"/>	<input type="text"/>	<input type="text"/>														
Talla	Tallat per																		
Es recolza	Se li recolza																		
Es lliura	Se li lliura																		
<table border="1"> <tr><td>88</td><td>8</td></tr> <tr><td>89</td><td></td></tr> <tr><td>90</td><td></td></tr> <tr><td>128</td><td></td></tr> <tr><td>129</td><td></td></tr> <tr><td>130</td><td></td></tr> <tr><td>131</td><td></td></tr> </table>						88	8	89		90		128		129		130		131	
88	8																		
89																			
90																			
128																			
129																			
130																			
131																			

Definició UE	Textura	Composició	Sector <input type="checkbox"/>	Zona <input type="checkbox"/>	UE 1062		
Retall/Interestrat	<input type="text"/>	Geològica	<input type="text"/>				
Relacions Físiques	Color	Orgànica	<input type="text"/>				
	<input type="text"/>	Artificial	<input type="text"/>				
Igual a		Datació	<input type="text" value="s XIX XX"/>	Criteri datació	<input type="text" value="Estratigràfic"/>		
Cobreix	Cobert per	Interpretació	<input type="text" value="Trinxera de fonamentació"/>				
		Observacions	<input type="text" value="Rasa constructiva de la fonamentació 1061."/>				
Farceix	Farcit per	Afecció	Si <input type="checkbox"/>	Tipus	<input type="text"/>		
		No	<input type="checkbox"/>	<input type="text"/>	<input type="text"/>		
Talla	Tallat per						
1035 1065							
Es recolza	Se li recolza						
Es lliura	Se li lliura						
<table border="1"> <tr><td></td><td>10</td></tr> </table>							10
	10						

Definició UE	Textura	Composició	Sector <input type="checkbox"/>	Zona <input type="checkbox"/>	UE 1063																						
<input type="text"/>	<input type="text"/>	Geològica	<input type="text"/>																								
Relacions Físiques	Color	Orgànica	<input type="text"/>																								
	Blanc	Artificial	morter pedres																								
Igual a		Datació	<input type="text" value="alt imperial"/>	Criteri datació	<input type="text" value="Estratigràfic"/>																						
Cobreix	Cobert per	Interpretació	<input type="text" value="Fonamentació"/>																								
	1055	Observacions	<input type="text" value="Fonamentació de pedra no escairada, lligada amb morter de calç de color blanc, de funció no determinada."/>																								
Farceix	Farcit per	Afecció	Si <input type="checkbox"/>	Tipus	<input type="text"/>																						
1064		No	<input type="checkbox"/>	<input type="text"/>	<input type="text"/>																						
Talla	Tallat per																										
	1075 1018																										
Es recolza	Se li recolza																										
Es lliura	Se li lliura																										
<table border="1"> <tr><td>41</td><td></td></tr> <tr><td>42</td><td></td></tr> <tr><td>124</td><td></td></tr> <tr><td>125</td><td></td></tr> <tr><td>126</td><td></td></tr> <tr><td>127</td><td></td></tr> <tr><td>163</td><td></td></tr> <tr><td>164</td><td></td></tr> <tr><td>165</td><td></td></tr> <tr><td>166</td><td></td></tr> <tr><td>167</td><td></td></tr> </table>						41		42		124		125		126		127		163		164		165		166		167	
41																											
42																											
124																											
125																											
126																											
127																											
163																											
164																											
165																											
166																											
167																											

Definició UE Retall/Interestrat	Textura []	Composició	Sector []	Zona []	UE 1064
Relacions Físiques	Color []	Geològica []	Orgànica []	Artificial []	Foto. Plan. [] []
Igual a	Cobert per	Datació	Criteri datació		
Cobreix	Cobert per	alt imperial	Estratigràfic		
Farceix	Farcit per	Interpretació Trinxera de fonamentació			
Talla	Tallat per	Observacions Rasa constructiva de la fonamentació 1063.			
1074					
Es recolza	Se li recolza	Afecció	Si []	Tipus	% []
Es lliura	Se li lliura	No []			

Definició UE Estructura	Textura []	Composició	Sector []	Zona []	UE 1065
Relacions Físiques	Color Ataronjat	Geològica []	Orgànica []	Artificial pedres morter	Foto. Plan. 88 89 90 128 129 130 131 132 133 134 135 136 137 138
Igual a	Cobert per	Datació	Criteri datació		
Cobreix	Cobert per	XIV	Ceràmic		
Farceix	Farcit per	Interpretació Vas funerari			
Talla	Tallat per	Observacions Vas funerari construït amb pedra no escairada a la seva part externa i carreus de 20-30 cm a l'interior. Només conserva dues parets amb 4 filades de carreus, lligats amb morter de claç.			
1066					
Es recolza	Se li recolza	Afecció	Si [X]	Tipus	% []
Es lliura	Se li lliura	No []		Parcial	

Definició UE Retall/Interestrat	Textura []	Composició	Sector []	Zona []	UE 1066
Relacions Físiques	Color []	Geològica []	Orgànica []	Artificial []	Foto. Plan. [] []
Igual a	Cobert per	Datació	Criteri datació		
Cobreix	Cobert per	s XIV	Estratigràfic		
Farceix	Farcit per	Interpretació Trinxera de fonamentació			
Talla	Tallat per	Observacions Rasa constructiva del vas funerari 1065			
1133					
Es recolza	Se li recolza	Afecció	Si []	Tipus	% []
Es lliura	Se li lliura	No []			

Definició UE Estructura	Textura 	Composició	Sector <input type="checkbox"/>	Zona <input type="checkbox"/>	UE 1067
Relacions Físiques	Color Ataronjat	Geològica			
		Orgànica			
		Artificial	morter pedres		
Igual a		Datació	<input type="checkbox"/>	Criteri datació	
Cobreix	Cobert per 1002	Interpretació	s XVII	Documental	
Farceix	Farcit per	Fonamentació			
1068					
Talla	Tallat per 1007 1004	Observacions			
Es recolza	Se li recolza	Fonamentació d'una de les capelles de l'església del convent de Santa Caterina. Pedra no escairada de tamany mig (20-30 cm) lligada amb morter de calç de gran duresa			
1033					
Es lliura	Se li lliura	Afecció	Si <input checked="" type="checkbox"/>	Tipus	
		No <input type="checkbox"/>		Parcial	% <input type="checkbox"/>
					Foto. Plan.
					83
					84
					85
					86
					87
					143
					144
					145
					146

Definició UE Retall/Interestrat	Textura 	Composició	Sector <input type="checkbox"/>	Zona <input type="checkbox"/>	UE 1068
Relacions Físiques	Color 	Geològica			
		Orgànica			
		Artificial			
Igual a		Datació	<input type="checkbox"/>	Criteri datació	
Cobreix	Cobert per	Interpretació	s XVII	Estratigràfic	
Farceix	Farcit per 1067	Trinxera de fonamentació			
Talla	Tallat per	Observacions			
Es recolza	Se li recolza	Rasa constructiva del fonament 1067.			
Es lliura	Se li lliura	Afecció	Si <input type="checkbox"/>	Tipus	
		No <input type="checkbox"/>			% <input type="checkbox"/>
					Foto. Plan.

Definició UE Estrat	Textura Compacta	Composició	Sector <input type="checkbox"/>	Zona <input type="checkbox"/>	UE 1069
Relacions Físiques	Color Gris	Geològica	Argila		
		Orgànica			
		Artificial	material Constructiu		
Igual a		Datació	<input type="checkbox"/>	Criteri datació	
Cobreix	Cobert per 1002	Interpretació	romà	Estratigràfic	
Farceix	Farcit per	Enderroc			
Talla	Tallat per 1018	Observacions			
Es recolza	Se li recolza	Estrat de petites dimensions, format per argila i material constructiu abocat. No apareix material ceràmic.			
Es lliura	Se li lliura	Afecció	Si <input type="checkbox"/>	Tipus	
1063		No <input type="checkbox"/>			% <input type="checkbox"/>
					Foto. Plan.

Definició UE Estrat	Textura Compacta	Composició	Sector <input type="checkbox"/>	Zona <input type="checkbox"/>	UE 1070
Relacions Físiques	Color Marró	Geològica Argila			
		Orgànica Carbons			
		Artificial morter			
Igual a 1130 1074 1085 1115 1128	Cobert per 1049	Datació romà	Criteri datació Estratigràfic	Foto. Plan.	
Farceix	Farcit per	Interpretació Colmatació		147	
Talla	Tallat per 1008 1010 1014 1016 1072	Observacions Estrat d'argila compacte, amb presència de carbons i tauques de morter blanc. No hi ha presència de material ceràmic. No s'excava en la seva totalitat, doncs apareix un cop asolida la cota d'afectació de la intervenció.		148	
Es recolza	Se li recolza	Afecció Si <input type="checkbox"/> No <input type="checkbox"/>		149	
Es lliura	Se li lliura	Tipus <input type="text"/> % <input type="text"/>		150	

Definició UE Estructura	Textura	Composició	Sector <input type="checkbox"/>	Zona <input type="checkbox"/>	UE 1071
Relacions Físiques	Color Beix	Geològica			
		Orgànica			
		Artificial morter pedres			
Igual a	Cobert per 1049	Datació Romà baix	Criteri datació Ceràmic	Foto. Plan.	
Farceix 1072	Farcit per 1073 1082	Interpretació Tomba		1	10
Talla	Tallat per 1016 1010	Observacions Tomba rectangular de pedra petita no escairada lligada mab morter de calç. Presenta la cara interna i el fons amb arrebosat de morter. Apareixen restes d'una inhumació (extremitats inferiors)		2	
Es recolza	Se li recolza	Afecció Si <input type="checkbox"/> No <input type="checkbox"/>		3	
Es lliura	Se li lliura	Tipus <input type="text"/> % <input type="text"/>		4	
				5	
				6	
				37	
				38	
				39	
				40	
				151	
				152	
				153	
				154	

Definició UE Retall/Interestrat	Textura	Composició	Sector <input type="checkbox"/>	Zona <input type="checkbox"/>	UE 1072
Relacions Físiques	Color	Geològica			
		Orgànica			
		Artificial			
Igual a	Cobert per	Datació romà baix	Criteri datació Estratigràfic	Foto. Plan.	
Farceix	Farcit per 1071	Interpretació Trinxera de fonamentació			
Talla 1070	Tallat per 1010 1016 1007	Observacions Rasa constructiva de la U.E. 1071			
Es recolza	Se li recolza	Afecció Si <input type="checkbox"/> No <input type="checkbox"/>			
Es lliura	Se li lliura	Tipus <input type="text"/> % <input type="text"/>			

Definició UE Estrat	Textura Solta	Composició	Sector <input type="checkbox"/>	Zona <input type="checkbox"/>	UE 1073
Relacions Físiques	Color Marró	Geològica Argila	Foto. Plan.		
Geològica	Orgànica Òssos carbons	Artificial ceràmica material constructiu	Datació romà baix	Criteri datació Ceràmic	156 157 158 159
Igual a	Cobert per 1049	Interpretació Farciment			
Cobreix	Farcit per	Observacions Farciment de la tomba U.E. 1071. Apareixen restes òssies molt reduïdes (fragments) carbons, morter (restes de l'enlluït interior. i pedra petita. Material ceràmic romà.			
Farceix 1071	Tallat per 1010 1016	Afecció Si <input type="checkbox"/> No <input type="checkbox"/> Tipus % <input type="checkbox"/>			
Talla	Se li recolza				
Es recolza	Se li lliura				

Definició UE Estrat	Textura Compacta	Composició	Sector <input type="checkbox"/>	Zona <input type="checkbox"/>	UE 1074
Relacions Físiques	Color Vermellós	Geològica Argila	Foto. Plan.		
Geològica	Orgànica	Artificial	Datació alt imperial	Criteri datació Estratigràfic	
Igual a 1070 1130 1085 1115 1128	Cobert per 1069	Interpretació Colmatació			
Cobreix	Farcit per	Observacions Estrat d'argila compacte de color ataronjat.			
Farceix	Tallat per 1064 1075 1008 1016	Afecció Si <input type="checkbox"/> No <input type="checkbox"/> Tipus % <input type="checkbox"/>			
Talla	Se li recolza				

Definició UE Retall/Interestrat	Textura	Composició	Sector <input type="checkbox"/>	Zona <input type="checkbox"/>	UE 1075
Relacions Físiques	Color	Geològica	Foto. Plan.		
Geològica	Orgànica	Artificial	Datació baix imperial	Criteri datació Estratigràfic	160 161 162 163 164 165 166 167
Igual a	Cobert per	Interpretació Indeterminat			
Cobreix	Farcit per 1076	Observacions Retall de funció no determinada.			
Farceix	Tallat per	Afecció Si <input type="checkbox"/> No <input type="checkbox"/> Tipus % <input type="checkbox"/>			
Talla 1074	Se li recolza				
Es recolza	Se li lliura				

Definició UE Estrat	Textura Solta	Composició	Sector <input type="checkbox"/>	Zona <input type="checkbox"/>	UE 1076
Relacions Físiques	Color Beix	Geològica Argila	Foto. Plan.		
Orgànica		Artificial			
Igual a		Datació baix imperial	Criteri datació Ceràmic		
Cobreix 1074	Cobert per 1055	Interpretació Farciment			
Farceix 1075	Farcit per	Observacions Farciment de terra de textura sorrenca de color beix.			
Talla	Tallat per 1008				
Es recolza	Se li recolza				
Es lliura 1063	Se li lliura	Afecció Si <input type="checkbox"/> No <input type="checkbox"/>	Tipus	%	<input type="checkbox"/>

Definició UE Estrat	Textura Compacta	Composició	Sector <input type="checkbox"/>	Zona <input type="checkbox"/>	UE 1079
Relacions Físiques	Color Marró	Geològica Argila	Foto. Plan.		
Orgànica Carbons		Artificial			
Igual a 1080 1049 1055 1106 1111		Datació medieval	Criteri datació Estratigràfic		
Cobreix	Cobert per 1002	Interpretació			
Farceix 1075	Farcit per	Observacions Farciment del retall U.E. 1075			
Talla	Tallat per 1018 1016 1008				
Es recolza	Se li recolza				
Es lliura	Se li lliura	Afecció Si <input type="checkbox"/> No <input type="checkbox"/>	Tipus	%	<input type="checkbox"/>

Definició UE Estrat	Textura Compacta	Composició	Sector <input type="checkbox"/>	Zona <input type="checkbox"/>	UE 1080
Relacions Físiques	Color Marró Fosc	Geològica Argila	Foto. Plan.		
Orgànica		Artificial ceràmica			
Igual a 1049 1055 1106 1111 1116		Datació romà baix	Criteri datació		
Cobreix	Cobert per 1037	Interpretació Colmatació			
Farceix	Farcit per	Observacions Estrat de colmatació.			
Talla	Tallat per 1008 1010 1012 1014 1077				
Es recolza	Se li recolza				
Es lliura	Se li lliura	Afecció Si <input type="checkbox"/> No <input type="checkbox"/>	Tipus	%	<input type="checkbox"/>

Definició UE Estrat	Textura Compacta	Composició	Sector <input type="checkbox"/>	Zona <input type="checkbox"/>	UE 1081
Relacions Físiques	Color Marró Fosc	Geològica Argila	Foto. Plan.		
Igual a 1037 1053 1054 1081 1095	Cobert per 1002	Orgànica Òssos carbons	Datació alt medieval - s	Criteri datació Estratigràfic	168
Farceix	Farcit per	Artificial material Constructiu	169		
Talla	Tallat per 1018 1010 1008 1022	Interpretació Colmatació			
Es recolza	Se li recolza	Observacions Estrat de colmatació, d'argila marró fosc amb taques ataronjades.			
Es lliura	Se li lliura	Afecció Si <input type="checkbox"/> No <input type="checkbox"/>	Tipus	%	

Definició UE Estrat	Textura	Composició	Sector <input type="checkbox"/>	Zona <input type="checkbox"/>	UE 1082
Relacions Físiques	Color	Geològica	Foto. Plan.		
Igual a	Cobert per 1073	Orgànica Òssos	Datació romà baix	Criteri datació Estratigràfic	170
Farceix 1071	Farcit per	Artificial	171		
Talla	Tallat per 1016	Interpretació Inhumació			
Es recolza	Se li recolza	Observacions Inhumació a la tomba U.E. 1071. Només es conserva part de les extremitats inferiors. Apareixen amb connexió anatómica.			
Es lliura	Se li lliura	Afecció Si <input type="checkbox"/> No <input type="checkbox"/>	Tipus	%	172
					173

Definició UE Estrat	Textura Compacta	Composició	Sector <input type="checkbox"/>	Zona <input type="checkbox"/>	UE 1083
Relacions Físiques	Color Marró	Geològica Argila	Foto. Plan.		
Igual a 1080 1049 1055 1106 1111	Cobert per 1081	Orgànica	Datació romà alt imperial	Criteri datació Ceràmic	
Farceix	Farcit per	Artificial ceràmica			
Talla	Tallat per 1088 1018	Interpretació Colmatació			
Es recolza	Se li recolza	Observacions Estrat d'argila amb presència de materials ceràmics romans. Format per sedimentació lenta.			
Es lliura	Se li lliura	Afecció Si <input type="checkbox"/> No <input type="checkbox"/>	Tipus	%	

Definició UE Estrat	Textura Compacta	Composició	Sector <input type="checkbox"/>	Zona <input type="checkbox"/>	UE 1085
Relacions Físiques	Color Ataronjat	Geològica Argila	Foto. Plan.		
Igual a 1070 1130 1074 1115 1128	Cobert per 1081	Orgànica	Artificial morter	Datació romà alt imperial	Criteri datació Estratigràfic
Farceix	Farcit per	Interpretació Colmatació			174
Talla 1018 1010 1008 1088	Tallat per	Observacions Estrat d'argila barrejada amb restes de morter de calç.			175
Es recolza	Se li recolza	Afecció Si <input type="checkbox"/> No <input type="checkbox"/>			176
Es lliura	Se li lliura	Tipus % <input type="checkbox"/>			177
					178

Definició UE Retall/Interestrat	Textura	Composició	Sector <input type="checkbox"/>	Zona <input type="checkbox"/>	UE 1086
Relacions Físiques	Color	Geològica	Foto. Plan.		
Igual a	Cobert per	Orgànica	Artificial	Datació romà baix	Criteri datació Estratigràfic
Farceix	Farcit per 1086	Interpretació Trinxera de fonamentació			
Talla 1089 1088	Tallat per	Observacions Rasa constructiva de l'estructura 1087.			
Es recolza	Se li recolza	Afecció Si <input type="checkbox"/> No <input type="checkbox"/>			
Es lliura	Se li lliura	Tipus % <input type="checkbox"/>			

Definició UE Estructura	Textura	Composició	Sector <input type="checkbox"/>	Zona <input type="checkbox"/>	UE 1087
Relacions Físiques	Color Beix	Geològica	Foto. Plan.		
Igual a	Cobert per 1081	Orgànica	Artificial morter pedres	Datació Romà baix	Criteri datació Estratigràfic
Farceix 1086	Farcit per	Interpretació Fonamentació			179
Talla 1022 1008 1010	Tallat per	Observacions Estructura de pedra escairada i morter de calç, amb restes d'un possible paviment d'opus signinum			180
Es recolza	Se li recolza	Afecció Si <input type="checkbox"/> No <input type="checkbox"/>			181
Es lliura	Se li lliura	Tipus % <input type="checkbox"/>			182
					183
					184
					185
					186
					187
					188
					189
					190
					191
					192

Definició UE Retall/Interestrat	Textura <input type="text"/>	Composició	Sector <input type="checkbox"/>	Zona <input type="checkbox"/>	UE 1088
Relacions Físiques	Color <input type="text"/>	Geològica <input type="text"/>	Foto. Plan.		
Igual a		Orgànica <input type="text"/>	Datació romà alt imperial	Criteri datació Estratigràfic	44
Cobreix	Cobert per	Artificial <input type="text"/>	9		
Farceix	Farcit per 1089 1090 1093	Interpretació Indeterminat			
Talla 1085 1083 1094	Tallat per 1008	Observacions Retall de plata circular, farcit pr un estrat amb presència de materila ceràmic romà.			
Es recolza	Se li recolza	Afecció Si <input type="checkbox"/> No <input type="checkbox"/> Tipus <input type="text"/> % <input type="text"/>			
Es lliura	Se li lliura	174 175 176 177 178 179 180 184 185 193 194 195			

Definició UE Estrat	Textura Solta	Composició	Sector <input type="checkbox"/>	Zona <input type="checkbox"/>	UE 1089
Relacions Físiques	Color Gris	Geològica Grava	Foto. Plan.		
Igual a		Orgànica Carbons òssos	Datació romà	Criteri datació Ceràmic	201
Cobreix	Cobert per 1090	Artificial ceràmica	202		
Farceix	Farcit per	Interpretació Farciment			
Talla 1088	Tallat per 1086 1008	Observacions Farciment del retall 1088, format per una gran quantitat de garves, amb restes d'òssos (fauna)			
Es recolza	Se li recolza	Afecció Si <input type="checkbox"/> No <input type="checkbox"/> Tipus <input type="text"/> % <input type="text"/>			
Es lliura	Se li lliura	203 204 205			

Definició UE Estrat	Textura Solta	Composició	Sector <input type="checkbox"/>	Zona <input type="checkbox"/>	UE 1090
Relacions Físiques	Color Gris	Geològica Llims	Foto. Plan.		
Igual a		Orgànica Carbons	Datació romà	Criteri datació Estratigràfic	
Cobreix	Cobert per 1093	Artificial <input type="text"/>			
Farceix	Farcit per	Interpretació Farciment			
Talla 1088	Tallat per 1008	Observacions Estrat de lims de color gris-beix que farceix el retall 1088.			
Es recolza	Se li recolza	Afecció Si <input type="checkbox"/> No <input type="checkbox"/> Tipus <input type="text"/> % <input type="text"/>			
Es lliura	Se li lliura				

Definició UE Estructura	Textura 	Composició	Sector <input type="checkbox"/>	Zona <input type="checkbox"/>	UE 1092
Relacions Físiques	Color Blanc	Geològica	Foto. Plan.		
Igual a		Orgànica	Datació	Criteri datació	9
Cobreix	Cobert per 1002	Artificial pedres morter	s XVII	Documental	
Farceix 1102	Farcit per	Interpretació Fonamentació			
Talla	Tallat per 1004	Observacions Fonamentació de pedra escairada i morter blanc de calç i sorra. Fonamentació d'una capella del convent de Santa Caterina.			
Es recolza	Se li recolza 1007	Afecció Si <input checked="" type="checkbox"/> No <input type="checkbox"/>			
Es lliura	Se li lliura	Tipus Parcial <input type="checkbox"/> % <input type="checkbox"/>			

Definició UE Estrat	Textura Compacta	Composició	Sector <input type="checkbox"/>	Zona <input type="checkbox"/>	UE 1093
Relacions Físiques	Color Ataronjat	Geològica	Foto. Plan.		
Igual a		Orgànica Carbons	Datació	Criteri datació	
Cobreix	Cobert per 1090	Artificial pedres	tardo-romà	Ceràmic	
Farceix 1088	Farcit per	Interpretació Farciment			
Talla	Tallat per 1008	Observacions Estrat compacte d'argila taronja, sense presència de material ceràmics.			
Es recolza	Se li recolza	Afecció Si <input type="checkbox"/> No <input type="checkbox"/>			
Es lliura	Se li lliura	Tipus <input type="checkbox"/> % <input type="checkbox"/>			

Definició UE Estrat	Textura Compacta	Composició	Sector <input type="checkbox"/>	Zona <input type="checkbox"/>	UE 1094
Relacions Físiques	Color Beix	Geològica Grava	Foto. Plan.		
Igual a		Orgànica	Datació	Criteri datació	
Cobreix	Cobert per 1085	Artificial morter	romà	Estratigràfic	
Farceix	Farcit per	Interpretació Anivellació			
Talla	Tallat per 1088	Observacions Estrat uniforme de morter amb garves que només es documenta en el perfil del retall 1088. Possible nivell d'us o paviment. No es pot documentar en planta per haver assolit la cota d'afectació de la rasa.			
Es recolza	Se li recolza	Afecció Si <input type="checkbox"/> No <input type="checkbox"/>			
Es lliura	Se li lliura	Tipus <input type="checkbox"/> % <input type="checkbox"/>			

Definició UE Estrat	Textura Solta	Composició	Sector <input type="checkbox"/>	Zona <input type="checkbox"/>	UE 1095
Relacions Físiques	Color Marró Fosc	Geològica Argila graves	Foto. Plan.		
Igual a 1037 1053 1054 1081 1123	Cobert per 1106	Orgànica	Artificial material Constructiu	Datació alt medieval-s	Criteri datació Estratigràfic
Farceix	Farcit per	Interpretació Enderroc			
Talla	Tallat per 1060 1105 1010 1032 1102	Observacions Estrat d'argila i material constructiu abocat.			
Es recolza	Se li recolza	Afecció Si <input type="checkbox"/> No <input type="checkbox"/>	Tipus	%	<input type="checkbox"/>
Es lliura	Se li lliura				

Definició UE Estrat	Textura	Composició	Sector <input type="checkbox"/>	Zona <input type="checkbox"/>	UE 1096
Relacions Físiques	Color	Geològica Argila	Foto. Plan.		
Igual a 1087	Cobert per 1071	Orgànica Cendres	Artificial ceràmica	Datació romà baix	Criteri datació Estratigràfic
Farceix	Farcit per	Interpretació Colmatació			
Talla	Tallat per	Observacions Estrat de poca potencia que cobreix part de l'estructura 1087.			
Es recolza	Se li recolza	Afecció Si <input type="checkbox"/> No <input type="checkbox"/>	Tipus	%	<input type="checkbox"/>
Es lliura	Se li lliura				

Definició UE Estrat	Textura	Composició	Sector <input type="checkbox"/>	Zona <input type="checkbox"/>	UE 1097
Relacions Físiques	Color	Geològica	Foto. Plan.		
Igual a 1027	Cobert per 1028	Orgànica Òssos	Artificial	Datació XIV	Criteri datació Estratigràfic
Farceix	Farcit per	Interpretació Inhumació			
Talla	Tallat per	Observacions Inhumació d'un individu adult al vas funerari 1027.			
Es recolza	Se li recolza	Afecció Si <input type="checkbox"/> No <input type="checkbox"/>	Tipus	%	<input type="checkbox"/>
Es lliura	Se li lliura				

Definició UE	Textura	Composició	Sector <input type="checkbox"/>	Zona <input type="checkbox"/>	UE 1098
Estructura	<input type="text"/>	Geològica	<input type="text"/>		Foto. Plan.
Relacions Físiques	Color	Orgànica	<input type="text"/>		9
	Blanc	Artificial	material Constructiu		
Igual a		Datació	<input type="text"/>	Criteri datació	
Cobreix	Cobert per	Interpretació	s XVII	Documental	
	1002	Fonamentació			
Farceix	Farcit per	Observacions			
1127		Fonamentació del mur de tancament del convent de Santa Caterina. Obra de pedra irregular i morter blanc de calç.			
Talla	Tallat per	Afecció	Si <input type="checkbox"/>	Tipus	
Es recolza	Se li recolza	No <input type="checkbox"/>	<input type="text"/> % <input type="text"/>		
Es lliura	Se li lliura				

Definició UE	Textura	Composició	Sector <input type="checkbox"/>	Zona <input type="checkbox"/>	UE 1099
Estrat	<input type="text"/>	Geològica	<input type="text"/>		Foto. Plan.
Relacions Físiques	Color	Orgànica	Òssos		69 70
	<input type="text"/>	Artificial	<input type="text"/>		
Igual a		Datació	<input type="text"/>	Criteri datació	
Cobreix	Cobert per	Interpretació	XIV	Estratigràfic	
	1028	inhumació			
Farceix	Farcit per	Observacions			
Talla	Tallat per	Inhumació d'un individu adult al vas funerari 1027.			
Es recolza	Se li recolza	Afecció	Si <input type="checkbox"/>	Tipus	
Es lliura	Se li lliura	No <input type="checkbox"/>	<input type="text"/> % <input type="text"/>		

Definició UE	Textura	Composició	Sector <input type="checkbox"/>	Zona <input type="checkbox"/>	UE 1100
Estrat	<input type="text"/>	Geològica	<input type="text"/>		Foto. Plan.
Relacions Físiques	Color	Orgànica	Òssos		69 70 73 74 75 76 77 78
	<input type="text"/>	Artificial	<input type="text"/>		
Igual a		Datació	<input type="text"/>	Criteri datació	
Cobreix	Cobert per	Interpretació	XIV	Estratigràfic	
	1028	inhumació			
Farceix	Farcit per	Observacions			
Talla	Tallat per	Inhumació d'un individu adult al vas funerari 1027.			
Es recolza	Se li recolza	Afecció	Si <input type="checkbox"/>	Tipus	
Es lliura	Se li lliura	No <input type="checkbox"/>	<input type="text"/> % <input type="text"/>		

Definició UE Estrat	Textura Solta	Composició	Sector <input type="checkbox"/>	Zona <input type="checkbox"/>	UE 1101
Relacions Físiques	Color Gris	Geològica Argila	Foto. Plan.		
Orgànica Òssos	Artificial	Datació XIV	Criteri datació Estratigràfic		
Igual a	Cobert per 1002	Interpretació Farciment			
Cobreix	Farcit per	Observacions Petit estrat amb restes òssies d'un enterrament infantil. Es documenta al perfil de la rasa, afectat per la fonamentació 1108.			
Farceix	Tallat per 1102	Afecció Si <input type="checkbox"/> No <input type="checkbox"/> Tipus % <input type="checkbox"/>			
Talla	Es recolza				
Es recolza	Se li recolza				
Es lliura 1107	Se li lliura				

Definició UE Retall/Interestrat	Textura	Composició	Sector <input type="checkbox"/>	Zona <input type="checkbox"/>	UE 1102
Relacions Físiques	Color	Geològica	Foto. Plan.		
Orgànica	Artificial	Datació s XVII	Criteri datació Estratigràfic		
Igual a	Cobert per	Interpretació Trinxera de fonamentació			
Cobreix	Farcit per 1092	Observacions Rasa constructiva de la fonamentació 1092.			
Farceix	Tallat per 1008	Afecció Si <input type="checkbox"/> No <input type="checkbox"/> Tipus % <input type="checkbox"/>			
Talla	Es recolza				
Es recolza	Se li recolza				
Es lliura	Se li lliura				

Definició UE Estrat	Textura Compacta	Composició	Sector <input type="checkbox"/>	Zona <input type="checkbox"/>	UE 1106
Relacions Físiques	Color Marró Fosc	Geològica Argila	Foto. Plan.		
Orgànica	Artificial	Datació baix imperial	Criteri datació		
Igual a 1080 1049 1055 1111 1116	Cobert per 1095	Interpretació Colmatació			
Cobreix	Farcit per	Observacions Estrat d'argila marró molt homogènia.			
Farceix	Tallat per 1102 1068 1032 1060 1008	Afecció Si <input type="checkbox"/> No <input type="checkbox"/> Tipus % <input type="checkbox"/>			
Talla	Es recolza				
Es recolza	Se li recolza				
Es lliura	Se li lliura				

Definició UE	Textura	Composició	Sector <input type="checkbox"/>	Zona <input type="checkbox"/>	UE 1107
Estructura	<input type="text"/>	Geològica	<input type="text"/>		
Relacions Físiques	Color	Orgànica	<input type="text"/>		
	Ataronjat	Artificial	material Constructiu		
Igual a		Datació	<input type="text"/>	Criteri datació	<input type="text"/>
Cobreix	Cobert per	Interpretació	XIV	Estratigràfic	
		Vas funerari			
Farceix	Farcit per	Observacions	Restes molt malmeses d'un vas funerari, de morfologia similar als documentats a la resta de la rasa. Morter sorrenc de color ataronjat de poca duresa i pedres ben escairades.		
Talla	Tallat per	Afecció	Si <input type="checkbox"/>	Tipus	<input type="text"/>
	1032 1102	No <input type="checkbox"/>	<input type="text"/>	%	<input type="text"/>
Es recolza	Se li recolza				
Es lliura	Se li lliura				
	1101				

Definició UE	Textura	Composició	Sector <input type="checkbox"/>	Zona <input type="checkbox"/>	UE 1108
Estructura	<input type="text"/>	Geològica	<input type="text"/>		
Relacions Físiques	Color	Orgànica	<input type="text"/>		
	Ataronjat	Artificial	material Constructiu		
Igual a		Datació	<input type="text"/>	Criteri datació	<input type="text"/>
Cobreix	Cobert per	Interpretació	XVII	Documental	
	1002	Fonamentació			
Farceix	Farcit per	Observacions	Sobreixecament del fonament 1092. Pedra irregular de mida mitjana (20-30cm) lligada amb morter ataronjat de poca duresa.		
1102		Afecció	Si <input type="checkbox"/>	Tipus	<input type="text"/>
Talla	Tallat per	No <input type="checkbox"/>	<input type="text"/>	%	<input type="text"/>
Es recolza	Se li recolza				
1092					
Es lliura	Se li lliura				

Definició UE	Textura	Composició	Sector <input type="checkbox"/>	Zona <input type="checkbox"/>	UE 1109
Estrat	Compacta	Geològica	Argila		
Relacions Físiques	Color	Orgànica	<input type="text"/>		
	Marró Fosc	Artificial	material Constructiu		
Igual a		Datació	<input type="text"/>	Criteri datació	<input type="text"/>
Cobreix	Cobert per	Interpretació	medieval	Estratigràfic	
1110	1095	Enderroc			
Farceix	Farcit per	Observacions	Estrat d'argila barrejada amb material de construcció abocat.		
Talla	Tallat per	Afecció	Si <input type="checkbox"/>	Tipus	<input type="text"/>
Es recolza	Se li recolza	No <input type="checkbox"/>	<input type="text"/>	%	<input type="text"/>
Es lliura	Se li lliura				

Definició UE Estrat	Textura Compacta	Composició	Sector <input type="checkbox"/>	Zona <input type="checkbox"/>	UE 1111
Relacions Físiques	Color Marró	Geològica Argila	Foto. Plan.		
Igual a 1080 1049 1055 1106 1116	Cobert per 1115	Orgànica Òssos	Artificial material Constructiu ceràmica	Datació baix-imperial	Criteri datació Ceràmic
Farceix	Farcit per	Interpretació Colmatació			
Talla 1010 1102 1068 1148	Tallat per	Observacions Estrat de colmatació, d'argila marró molt homogènia, amb restes de ceràmica romana (t.sigilata, tegula)			
Es recolza	Se li recolza	Afecció Si <input type="checkbox"/> No <input type="checkbox"/>	Tipus	%	
Es lliura	Se li lliura				

Definició UE Retall/Interestrat	Textura	Composició	Sector <input type="checkbox"/>	Zona <input type="checkbox"/>	UE 1113
Relacions Físiques	Color	Geològica	Foto. Plan.		
Igual a	Cobert per	Orgànica	Artificial	Datació romà baix	Criteri datació Estratigràfic
Farceix	Farcit per	Interpretació tomba			
Talla 1115	Tallat per 1106 1008	Observacions Fosa d'enterrament			
Es recolza	Se li recolza	Afecció Si <input type="checkbox"/> No <input type="checkbox"/>	Tipus	%	210 211 212 213 214 215 216 217 218 219 220 221 222 223
Es lliura	Se li lliura				

Definició UE Estrat	Textura Compacta	Composició	Sector <input type="checkbox"/>	Zona <input type="checkbox"/>	UE 1114
Relacions Físiques	Color Vermellós	Geològica Argila	Foto. Plan.		
Igual a	Cobert per 1111 1116	Orgànica Òssos	Artificial	Datació tardorrmà	Criteri datació Ceràmic
Farceix 1113	Farcit per	Interpretació Farciment			
Talla 1148 1008	Tallat per	Observacions Farciment de la tomba 1113. Argila i restes òssies. Només resta el cap, el tros i part de les extremitats superiors. Es veu afectat pel retall 1148.			
Es recolza	Se li recolza	Afecció Si <input type="checkbox"/> No <input type="checkbox"/>	Tipus	%	206 207 208 209 210 211 212 213 214 215 216 217
Es lliura	Se li lliura				

Definició UE Estrat	Textura Compacta	Composició	Sector <input type="checkbox"/>	Zona <input type="checkbox"/>	UE 1115
Relacions Físiques	Color Ataronjat	Geològica Argila	Foto. Plan.		
Igual a 1070 1130 1074 1085 1115	Cobert per 1111	Orgànica	Artificial material Constructiu	Datació romà	Criteri datació Estratigràfic
Farceix	Farcit per	Interpretació Colmatació			
Talla 1113 1118 1032 1008	Tallat per	Observacions Estrat d'argila vermella compacte, on es retallen les fosses dels enterraments tardo-romans 1118 i 1113. Afectat també per un retall medieval i rasas contemporànies.			
Es recolza	Se li recolza	Afecció Si <input type="checkbox"/> No <input type="checkbox"/>	Tipus	%	206 207 208 209 210 211 212 213 214 215 216 217
Es lliura	Se li lliura				

Definició UE Estrat	Textura Compacta	Composició	Sector <input type="checkbox"/>	Zona <input type="checkbox"/>	UE 1116
Relacions Físiques	Color Ataronjat	Geològica Argila	Foto. Plan.		
Igual a 1080 1049 1055 1106 1111	Cobert per 1095	Orgànica	Artificial	Datació baix imperial	Criteri datació Estratigràfic
Farceix 1148	Farcit per	Interpretació Colmatació			
Talla 1008	Tallat per	Observacions Estrat argilós de colmatació.			
Es recolza	Se li recolza	Afecció Si <input type="checkbox"/> No <input type="checkbox"/>	Tipus	%	
Es lliura	Se li lliura				

Definició UE Retall/Interestrat	Textura	Composició	Sector <input type="checkbox"/>	Zona <input type="checkbox"/>	UE 1118
Relacions Físiques	Color	Geològica	Foto. Plan.		
Igual a	Cobert per	Orgànica	Artificial	Datació tardormà	Criteri datació Estratigràfic
Farceix	Farcit per 1119	Interpretació fosa			
Talla 1115	Tallat per 1148 1008	Observacions Fosa per un enterrament d'època tardorromana. Afecta per un retall posterior (medieval).			
Es recolza	Se li recolza	Afecció Si <input type="checkbox"/> No <input type="checkbox"/>	Tipus	%	212 213 218 219 220 221 222 223 224 273 274 275 276 277
Es lliura	Se li lliura				

Definició UE Estrat	Textura Solta	Composició	Sector <input type="checkbox"/>	Zona <input type="checkbox"/>	UE 1119									
Relacions Físiques	Color Beix	Geològica Argila sorra graves	Foto. Plan.											
Igual a		Orgànica Òssos	Artificial	Datació tardo-romà	Criteri datació Estratigràfic									
Cobreix 1118	Cobert per 1111	Interpretació Farciment												
Farceix	Farcit per	Observacions Inhumació d'època tardorromana en fosa simple. Molt afectada per lea fonamentació del mercat de Santa Caterina i les canalitzacions contemporànies. Només es conserva part de les extremitats inferiors.												
Talla	Tallat per 1132 1008	Afecció Si <input type="checkbox"/>	Tipus	<input type="checkbox"/>	<input type="checkbox"/>									
Es recolza	Se li recolza	No <input type="checkbox"/>	<input type="checkbox"/>	%	<input type="checkbox"/>									
Es lliura	Se li lliura	<table border="1"> <tr><td>212</td></tr> <tr><td>213</td></tr> <tr><td>218</td></tr> <tr><td>219</td></tr> <tr><td>220</td></tr> <tr><td>221</td></tr> <tr><td>222</td></tr> <tr><td>223</td></tr> <tr><td>224</td></tr> </table>				212	213	218	219	220	221	222	223	224
212														
213														
218														
219														
220														
221														
222														
223														
224														

Definició UE Estrat	Textura Compacta	Composició	Sector <input type="checkbox"/>	Zona <input type="checkbox"/>	UE 1122		
Relacions Físiques	Color Marró	Geològica Argila	Foto. Plan.				
Igual a		Orgànica	Artificial	Datació s XIX XX	Criteri datació Estratigràfic		
Cobreix 1126	Cobert per 1002	Interpretació Farciment					
Farceix	Farcit per	Observacions Estrat de poca potencia que cobreix un farciment contemporani de formigao.					
Talla	Tallat per 1008 1036 1034	Afecció Si <input type="checkbox"/>	Tipus	<input type="checkbox"/>	<input type="checkbox"/>		
Es recolza	Se li recolza	No <input type="checkbox"/>	<input type="checkbox"/>	%	<input type="checkbox"/>		
Es lliura	Se li lliura	<table border="1"> <tr><td></td></tr> <tr><td></td></tr> </table>					

Definició UE Estrat	Textura Compacta	Composició	Sector <input type="checkbox"/>	Zona <input type="checkbox"/>	UE 1123		
Relacions Físiques	Color Marró Fosc	Geològica Argila	Foto. Plan.				
Igual a 1037 1053 1054 1081 1095		Orgànica Òssos	Artificial ceràmica	Datació alt medieval - s	Criteri datació Ceràmic		
Cobreix 1128	Cobert per 1002	Interpretació Colmatació					
Farceix	Farcit per	Observacions Estrat d'agila marró molt homogènia.					
Talla	Tallat per 1066 1036 1008	Afecció Si <input type="checkbox"/>	Tipus	<input type="checkbox"/>	<input type="checkbox"/>		
Es recolza	Se li recolza	No <input type="checkbox"/>	<input type="checkbox"/>	%	<input type="checkbox"/>		
Es lliura	Se li lliura	<table border="1"> <tr><td></td></tr> <tr><td></td></tr> </table>					

Definició UE Estrat	Textura Compacta	Composició	Sector <input type="checkbox"/>	Zona <input type="checkbox"/>	UE 1124
Relacions Físiques	Color Marró	Geològica Argila			
		Orgànica Òssos			
		Artificial ceràmica mat.construïtiu			
Igual a		Datació s XIV	Criteri datació Ceràmic		
Cobreix	Cobert per 1002	Interpretació Farciment		Foto. Plan. 225	
Farceix 1065	Farcit per			226	
Talla	Tallat per 1036			227	
Es recolza	Se li recolza			228	
Es lliura	Se li lliura			229	
		Observacions Farciment del vas funerari 1065. Argila plastica amb restes òssies sense connexió anatòmica. Entre el sediment apareixen restes de mercuri. Multiples inhumacions.		230	
		Afecció Si <input type="checkbox"/>	Tipus	231	
		No <input type="checkbox"/>	% <input type="checkbox"/>	232	
				233	
				234	
				235	
				236	
				237	
				238	

Definició UE Estrat	Textura Compacta	Composició	Sector <input type="checkbox"/>	Zona <input type="checkbox"/>	UE 1126
Relacions Físiques	Color Gris	Geològica			
		Orgànica			
		Artificial material Construïtiu			
Igual a		Datació s XIX XX	Criteri datació Arquitectònic/Artí		
Cobreix	Cobert per 1122	Interpretació Farciment		Foto. Plan.	
Farceix 1129	Farcit per				
Talla	Tallat per				
Es recolza	Se li recolza				
Es lliura	Se li lliura				
		Observacions Abocament contemporani de formigó.			
		Afecció Si <input type="checkbox"/>	Tipus		
		No <input type="checkbox"/>	% <input type="checkbox"/>		

Definició UE Retall/Interestrat	Textura	Composició	Sector <input type="checkbox"/>	Zona <input type="checkbox"/>	UE 1127
Relacions Físiques	Color	Geològica			
		Orgànica			
		Artificial			
Igual a		Datació s XVII	Criteri datació Estratigràfic		
Cobreix	Cobert per	Interpretació Trinxera de fonamentació		Foto. Plan.	
Farceix	Farcit per 1098				
Talla 1123	Tallat per				
Es recolza	Se li recolza				
Es lliura	Se li lliura				
		Observacions Rasa constructiva de la U.E. 1098			
		Afecció Si <input type="checkbox"/>	Tipus		
		No <input type="checkbox"/>	% <input type="checkbox"/>		

Definició UE Estrat	Textura Compacta	Composició	Sector <input type="checkbox"/>	Zona <input type="checkbox"/>	UE 1128
Relacions Físiques	Color Vermellós	Geològica Argila	Foto. Plan.		
Orgànica Òssos	Artificial calç ceràmica vidre	Datació romà	Criteri datació Ceràmic		
Igual a	Cobert per 1123	Interpretació Colmatació			
Farceix	Farcit per	Observacions Estrat de colmatació, d'argila de color vermell, compacta i homogènia. Restes de ceràmica i fauna. No s'esgota la estratigrafia.			
Talla	Tallat per 1056 1008 1066 1061	Afecció Si <input type="checkbox"/>	Tipus	No <input type="checkbox"/>	% <input type="text"/>
Es recolza	Se li recolza				
Es lliura	Se li lliura				

Definició UE Retall/Interestrat	Textura	Composició	Sector <input type="checkbox"/>	Zona <input type="checkbox"/>	UE 1129
Relacions Físiques	Color	Geològica	Foto. Plan.		
Orgànica	Artificial	Datació s XIX XX	Criteri datació Estratigràfic		
Igual a	Cobert per	Interpretació Indeterminat			
Farceix	Farcit per 1126	Observacions Rasa farcida per formigo contemporani.			
Talla	Tallat per	Afecció Si <input type="checkbox"/>	Tipus	No <input type="checkbox"/>	% <input type="text"/>
Es recolza	Se li recolza				
Es lliura	Se li lliura				

Definició UE Estrat	Textura Compacta	Composició	Sector <input type="checkbox"/>	Zona <input type="checkbox"/>	UE 1130
Relacions Físiques	Color Vermellós	Geològica Argila	Foto. Plan.		
Orgànica	Artificial ceràmica	Datació romà	Criteri datació Ceràmic		
Igual a 1070 1074 1085 1115 1128	Cobert per 1070	Interpretació Colmatació			
Farceix	Farcit per	Observacions Estrat de colmatació, d'argila de color vermell, compacta i homogènia. Restes de ceràmica i fauna. No s'esgota la estratigrafia.			
Talla	Tallat per 1031 1130 1008	Afecció Si <input type="checkbox"/>	Tipus	No <input type="checkbox"/>	% <input type="text"/>
Es recolza	Se li recolza				
Es lliura	Se li lliura				

Definició UE Estrat	Textura Compacta	Composició	Sector <input type="checkbox"/>	Zona <input type="checkbox"/>	UE 1133
Relacions Físiques	Color Vermellós	Geològica Argila	Foto. Plan.		
Artificial ceràmica					
Igual a 1140 1128 1140	Cobert per 1161	Datació alt imperial	Criteri datació Ceràmic		
Farceix	Farcit per	Interpretació Colmatació			
Talla	Tallat per 1146 1139 1008	Observacions Estrat de colmatació, d'argila de color vermell, compacta i homogènia. Restes de ceràmica i fauna. No s'esgota la estratigrafia.			
Es recolza	Se li recolza	Afecció Si <input type="checkbox"/> No <input type="checkbox"/>	Tipus	%	<input type="checkbox"/>
Es lliura	Se li lliura				

Definició UE Estrat	Textura	Composició	Sector <input type="checkbox"/>	Zona <input type="checkbox"/>	UE 1134
Relacions Físiques	Color	Geològica	Foto. Plan.		
Artificial		Orgànica Òssos			
Igual a	Cobert per	Datació XIV	Criteri datació Ceràmic		
Farceix 1027	Farcit per	Interpretació Inhumació			
Talla	Tallat per	Observacions Inhumació d'un individu adult en posició de decubit supí. El cap apareix recolzat sobre dos maons, lleugerament despalçat de la resta del cos, i els braços sobre el pit.			
Es recolza	Se li recolza	Afecció Si <input type="checkbox"/> No <input type="checkbox"/>	Tipus	%	<input type="checkbox"/>
Es lliura	Se li lliura				

Definició UE Estructura	Textura	Composició	Sector <input type="checkbox"/>	Zona <input type="checkbox"/>	UE 1135
Relacions Físiques	Color Ataronjat	Geològica	Foto. Plan.		
Artificial material Constructiu		Orgànica			
Igual a 1145	Cobert per 1002	Datació s XIV	Criteri datació Arquitectònic/Artí		
Farceix 1146	Farcit per	Interpretació vas funearai			
Talla	Tallat per 1036 1008	Observacions Obra de pedra no trevallada (20-30cm) lligada amb morter taronja de poca duresa.			
Es recolza	Se li recolza	Afecció Si <input type="checkbox"/> No <input type="checkbox"/>	Tipus	%	<input type="checkbox"/>
Es lliura	Se li lliura				

Definició UE	Textura	Composició	Sector <input type="checkbox"/>	Zona <input type="checkbox"/>	UE 1136
Estructura	<input type="text"/>	Geològica	<input type="text"/>		
Relacions Físiques	Color	Orgànica	<input type="text"/>		
	<input type="text" value="Negre"/>	Artificial	<input type="text" value="metalls"/>		
Igual a		Datació	<input type="text" value="s XIX"/>	Criteri datació	<input type="text" value="Documental"/>
Cobreix	Cobert per	Interpretació	<input type="text" value="Canalització"/>		
Farceix	Farcit per	Observacions	<input type="text" value="Canalització de ferro de la companya Aigües de Montcada."/>		
1137		Afecció	Si <input type="checkbox"/>	Tipus	<input type="text"/>
Talla	Tallat per	No <input type="checkbox"/>	<input type="text"/>	%	<input type="text"/>
Es recolza	Se li recolza				
Es lliura	Se li lliura				

Definició UE	Textura	Composició	Sector <input type="checkbox"/>	Zona <input type="checkbox"/>	UE 1137
Retall/Interestrat	<input type="text"/>	Geològica	<input type="text"/>		
Relacions Físiques	Color	Orgànica	<input type="text"/>		
	<input type="text"/>	Artificial	<input type="text"/>		
Igual a		Datació	<input type="text" value="s XIX"/>	Criteri datació	<input type="text" value="Documental"/>
Cobreix	Cobert per	Interpretació	<input type="text" value="Canalització"/>		
Farceix	Farcit per	Observacions	<input type="text" value="Rasa per encavir la canalització 1136."/>		
Talla	Tallat per	Afecció	Si <input type="checkbox"/>	Tipus	<input type="text"/>
1002		No <input type="checkbox"/>	<input type="text"/>	%	<input type="text"/>
Es recolza	Se li recolza				
Es lliura	Se li lliura				

Definició UE	Textura	Composició	Sector <input type="checkbox"/>	Zona <input type="checkbox"/>	UE 1138
Estructura	<input type="text"/>	Geològica	<input type="text"/>		
Relacions Físiques	Color	Orgànica	<input type="text"/>		
	<input type="text" value="Blanc"/>	Artificial	<input type="text" value="material Constructiu"/>		
Igual a		Datació	<input type="text" value="XVII"/>	Criteri datació	<input type="text" value="Documental"/>
Cobreix	Cobert per	Interpretació	<input type="text" value="Fonamentació"/>		
	1002 1141	Observacions	<input type="text" value="Fonamentació del conevt de Santa Caterina. Molt afectat per rases de serveis contemporànies. Tans sols es poden documentar 20-30 cm d'amplada."/>		
Farceix	Farcit per	Afecció	Si <input type="checkbox"/>	Tipus	<input type="text"/>
1139		No <input type="checkbox"/>	<input type="text"/>	%	<input type="text"/>
Talla	Tallat per				
	1137				
Es recolza	Se li recolza				
	1136				
Es lliura	Se li lliura				

263	7
264	
265	8
266	
267	
268	

Definició UE Retall/Interestrat	Textura <input type="text"/>	Composició	Sector <input type="checkbox"/>	Zona <input type="checkbox"/>	UE 1139
Relacions Físiques	Color <input type="text"/>	Geològica <input type="text"/>	Foto. Plan.		
Igual a		Orgànica <input type="text"/>	Datació XVII	Criteri datació Estratigràfic	
Cobreix	Cobert per	Artificial <input type="text"/>	Interpretació Trinxera de fonamentació		
Farceix	Farcit per 1138	Observacions Rasa constructiva de la fonamentació 1138.			
Talla 1133	Tallat per	Afecció Si <input type="checkbox"/> No <input type="checkbox"/> Tipus <input type="text"/> % <input type="text"/>			
Es recolza	Se li recolza				
Es lliura	Se li lliura				

Definició UE Estrat	Textura Compacta	Composició	Sector <input type="checkbox"/>	Zona <input type="checkbox"/>	UE 1140
Relacions Físiques	Color Vermellós	Geològica Argila	Foto. Plan.		
Igual a 1138		Orgànica Òssos carbons	Datació tardorromà	Criteri datació Estratigràfic	
Cobreix	Cobert per	Artificial ceràmica	Interpretació Colmatació		
Farceix	Farcit per	Observacions Estrat de colmatació de formació lenta. Argila molt homogènia amb poca presència de material ceràmic.			
Talla	Tallat per 1146 1036	Afecció Si <input type="checkbox"/> No <input type="checkbox"/> Tipus <input type="text"/> % <input type="text"/>			
Es recolza	Se li recolza				
Es lliura	Se li lliura				

Definició UE Estrat	Textura Compacta	Composició	Sector <input type="checkbox"/>	Zona <input type="checkbox"/>	UE 1143
Relacions Físiques	Color Marró Fosc	Geològica Argila	Foto. Plan.		
Igual a 1037 1053 1054 1081 1095		Orgànica carbons òssos	Datació alt medieval -	Criteri datació Estratigràfic	
Cobreix	Cobert per	Artificial ceràmica pedres	Interpretació Colmatació		
Farceix	Farcit per	Observacions Estrat d'argila marró compacte, amb restes de fauna i carbons.			
Talla	Tallat per 1147 1008	Afecció Si <input type="checkbox"/> No <input type="checkbox"/> Tipus <input type="text"/> % <input type="text"/>			
Es recolza	Se li recolza				
Es lliura	Se li lliura				

Definició UE	Textura	Composició	Sector <input type="checkbox"/>	Zona <input type="checkbox"/>	UE 1145
Estructura	<input type="text"/>	Geològica	<input type="text"/>		
Relacions Físiques	Color	Orgànica	<input type="text"/>		
	Ataronjat	Artificial	material Constructiu		
Igual a 1135		Datació	<input type="text" value="XIV XV"/>	Criteri datació	<input type="text" value="Estratigràfic"/>
Cobreix	Cobert per	Interpretació	<input type="text" value="Vas funerari"/>		
Farceix 1146	Farcit per	Observacions	<input type="text" value="Estructura de pedra petita no escairada, lligada amb morter taronja de poca duresa: només conserva dues filades, amb algunes pedres desplaçades. Molt afectat pel clavegueram contemporani."/>		
Talla	Tallat per 1147	Afecció	Si <input type="checkbox"/>	Tipus	<input type="text"/>
Es recolza	Se li recolza	No <input type="checkbox"/>	<input type="text"/>	%	<input type="text"/>
Es lliura	Se li lliura 1143				
					Foto. Plan.
					269
					270
					271
					272

Definició UE	Textura	Composició	Sector <input type="checkbox"/>	Zona <input type="checkbox"/>	UE 1146
Retall/Interestrat	<input type="text"/>	Geològica	<input type="text"/>		
Relacions Físiques	Color	Orgànica	<input type="text"/>		
	<input type="text"/>	Artificial	<input type="text"/>		
Igual a		Datació	<input type="text" value="s XIV XV"/>	Criteri datació	<input type="text" value="Estratigràfic"/>
Cobreix	Cobert per	Interpretació	<input type="text" value="Trinxera de fonamentació"/>		
Farceix	Farcit per	Observacions	<input type="text" value="Rasa constructiva del vas funerari 1135-1045"/>		
Talla 1140	Tallat per	Afecció	Si <input type="checkbox"/>	Tipus	<input type="text"/>
Es recolza	Se li recolza	No <input type="checkbox"/>	<input type="text"/>	%	<input type="text"/>
Es lliura	Se li lliura				
					Foto. Plan.

Definició UE	Textura	Composició	Sector <input type="checkbox"/>	Zona <input type="checkbox"/>	UE 1147
Retall/Interestrat	<input type="text"/>	Geològica	<input type="text"/>		
Relacions Físiques	Color	Orgànica	<input type="text"/>		
	<input type="text"/>	Artificial	<input type="text"/>		
Igual a		Datació	<input type="text" value="s XIX XX"/>	Criteri datació	<input type="text" value="Estratigràfic"/>
Cobreix	Cobert per	Interpretació	<input type="text" value="Clavaguera"/>		
Farceix	Farcit per	Observacions	<input type="text" value="Rasa per encavir una claveguera contemporània."/>		
Talla 1145 1140	Tallat per	Afecció	Si <input type="checkbox"/>	Tipus	<input type="text"/>
Es recolza	Se li recolza	No <input type="checkbox"/>	<input type="text"/>	%	<input type="text"/>
Es lliura	Se li lliura				
					Foto. Plan.

Definició UE Retall/Interestrat	Textura 	Composició	Sector <input type="checkbox"/>	Zona <input type="checkbox"/>	UE 1148
Relacions Físiques	Color 	Geològica			
		Orgànica			
		Artificial			
Igual a		Datació	<input type="checkbox"/>	Criteri datació	
Cobreix	Cobert per	Interpretació	medieval	Estratigràfic	
		Indeterminat			
Farceix	Farcit per	Observacions			
	1106	Retall de funció no definida. Afecta les estructures 1114 i 1113.			
Talla	Tallat per				
1114 1113 1116					
Es recolza	Se li recolza				
Es lliura	Se li lliura				
		Afecció	Si <input type="checkbox"/>	Tipus	% <input type="checkbox"/>
		No <input type="checkbox"/>			

Foto. Plan.

Definició UE Estrat	Textura Compacta	Composició	Sector <input type="checkbox"/>	Zona <input type="checkbox"/>	UE 1149
Relacions Físiques	Color Marró Fosc	Geològica	Argila		
		Orgànica	Carbons òssos malacofauna		
		Artificial	pedres		
Igual a		Datació	<input type="checkbox"/>	Criteri datació	
Cobreix	Cobert per	Interpretació	romà tardo-romà	Ceràmic	
1070 1073 1071	1002 1053	Colmatació			
Farceix	Farcit per	Observacions			
		Estrat de colmatació lenta. Argila molt compacte amb presència de material ceràmic d'època romana i tardo-romana.			
Talla	Tallat per				
	1010 1014 1016 1008				
Es recolza	Se li recolza				
Es lliura	Se li lliura				
		Afecció	Si <input type="checkbox"/>	Tipus	% <input type="checkbox"/>
		No <input type="checkbox"/>			

Foto. Plan.

273

274

275

276

Definició UE Estrat	Textura Compacta	Composició	Sector <input type="checkbox"/>	Zona <input type="checkbox"/>	UE 1150
Relacions Físiques	Color Marró	Geològica	Argila		
		Orgànica			
		Artificial	ceràmica		
Igual a		Datació	<input type="checkbox"/>	Criteri datació	
Cobreix	Cobert per	Interpretació	romà	Ceràmic	
		Farciment			
Farceix	Farcit per	Observacions			
1113		Farciment de la tomba 1113. Estrat d'argila de poca potencia al fons de la fosa 1113. Poca presència de material ceràmic.			
Talla	Tallat per				
	1106 1008				
Es recolza	Se li recolza				
Es lliura	Se li lliura				
		Afecció	Si <input type="checkbox"/>	Tipus	% <input type="checkbox"/>
		No <input type="checkbox"/>			

Foto. Plan.

Definició UE Estrat	Textura 	Composició	Sector <input type="checkbox"/>	Zona <input type="checkbox"/>	UE 1151
Relacions Físiques	Color 	Geològica	Geològica <input type="text"/>		
		Orgànica	Orgànica Ossos		
		Artificial	Artificial <input type="text"/>		
Igual a			Datació	Criteri datació	Foto. Plan.
Cobreix	Cobert per 1118		<input type="text"/>	<input type="text"/>	277
Farceix 1119	Farcit per		<input type="text"/>	<input type="text"/>	278
Talla	Tallat per 1008		Interpretació		
Es recolza	Se li recolza		Inhumació		
Es lliura	Se li lliura		Observacions		
			Segona inhumació documenta a la fosa 1118. només es conserven les extremitats inferiors, en posició de debit supí. Disposat sobre un arrebosat de morter.		
		Afecció	Si <input type="checkbox"/>	Tipus	
		No <input type="checkbox"/>	<input type="text"/>	%	<input type="text"/>

Definició UE Retall/Interestrat	Textura 	Composició	Sector <input type="checkbox"/>	Zona <input type="checkbox"/>	UE 1153
Relacions Físiques	Color 	Geològica	Geològica <input type="text"/>		
		Orgànica	Orgànica <input type="text"/>		
		Artificial	Artificial <input type="text"/>		
Igual a			Datació	Criteri datació	Foto. Plan.
Cobreix	Cobert per		<input type="text"/>	<input type="text"/>	279
Farceix	Farcit per 1154 1156 1155		<input type="text"/>	<input type="text"/>	280
Talla 1133	Tallat per		Interpretació		281
Es recolza	Se li recolza		Indeterminat		
Es lliura	Se li lliura		Observacions		
			Retall de funcio indeterminada.		
		Afecció	Si <input type="checkbox"/>	Tipus	
		No <input type="checkbox"/>	<input type="text"/>	%	<input type="text"/>

Definició UE Estrat	Textura Compacta	Composició	Sector <input type="checkbox"/>	Zona <input type="checkbox"/>	UE 1154
Relacions Físiques	Color Gris	Geològica	Geològica Argila		
		Orgànica	Orgànica <input type="text"/>		
		Artificial	Artificial <input type="text"/>		
Igual a			Datació	Criteri datació	Foto. Plan.
Cobreix	Cobert per		<input type="text"/>	<input type="text"/>	
Farceix 1153	Farcit per		<input type="text"/>	<input type="text"/>	
Talla	Tallat per		Interpretació		
Es recolza	Se li recolza		Farciment		
Es lliura	Se li lliura		Observacions		
			Farciment d'argila gris del retall 1153		
		Afecció	Si <input type="checkbox"/>	Tipus	
		No <input type="checkbox"/>	<input type="text"/>	%	<input type="text"/>

Definició UE Estructura	Textura Compacta	Composició	Sector <input type="checkbox"/>	Zona <input type="checkbox"/>	UE 1155
Relacions Físiques	Color Beix	Geològica	Geològica <input type="text"/>		
		Orgànica	Orgànica <input type="text"/>		
		Artificial	Artificial ceràmica morter		
Igual a		Datació	<input type="text"/> tardo-romà	Criteri datació	<input type="text"/> Estratigràfic
Cobreix	Cobert per 1154	Interpretació Paviment			
Farceix 1153	Farcit per 1156	Observacions Estructura de morter de calç. Podria correspondre a les restes d'una tomba d'època tardorromana (paviment)			
Talla	Tallat per	Afecció Si <input type="checkbox"/> No <input type="checkbox"/> Tipus <input type="text"/> % <input type="text"/>			
Es recolza	Se li recolza	Foto. Plan. 279 280 281 282 283 284			
Es lliura	Se li lliura				

Definició UE Estrat	Textura Compacta	Composició	Sector <input type="checkbox"/>	Zona <input type="checkbox"/>	UE 1156
Relacions Físiques	Color Marró Gris	Geològica	Geològica Argila		
		Orgànica	Orgànica Malacologia		
		Artificial	Artificial ceràmica pedres		
Igual a		Datació	<input type="text"/> tardo-romà	Criteri datació	<input type="text"/> Estratigràfic
Cobreix	Cobert per 1154	Interpretació Farciment			
Farceix 1153	Farcit per	Observacions Estrat gris d'argila amb restes de material ceràmic.			
Talla	Tallat per	Afecció Si <input type="checkbox"/> No <input type="checkbox"/> Tipus <input type="text"/> % <input type="text"/>			
Es recolza	Se li recolza	Foto. Plan.			
Es lliura 1155	Se li lliura				

Definició UE Retall/Interestrat	Textura	Composició	Sector <input type="checkbox"/>	Zona <input type="checkbox"/>	UE 1158
Relacions Físiques	Color	Geològica	Geològica <input type="text"/>		
		Orgànica	Orgànica <input type="text"/>		
		Artificial	Artificial <input type="text"/>		
Igual a		Datació	<input type="text"/> XVIII XIX	Criteri datació	<input type="text"/> Estratigràfic
Cobreix	Cobert per	Interpretació Clavaguera			
Farceix	Farcit per 1159 1160	Observacions Rasa constructiva de la clavaguera 1159			
Talla 1133	Tallat per	Afecció Si <input type="checkbox"/> No <input type="checkbox"/> Tipus <input type="text"/> % <input type="text"/>			
Es recolza	Se li recolza	Foto. Plan.			
Es lliura	Se li lliura				

Definició UE	Textura	Composició	Sector <input type="checkbox"/>	Zona <input type="checkbox"/>	UE	1159
Estructura	<input type="text"/>	Geològica	<input type="text"/>		Foto. Plan.	
Relacions Físiques	Color	Orgànica	<input type="text"/>		257	
	Beix	Artificial	material Constructiu		258	
Igual a			Datació	Criteri datació	259	
Cobreix	Cobert per		s XIX	Ceràmic	260	
1133	1133				261	
Farceix	Farcit per	Interpretació	Canalització			
1158						
Talla	Tallat per	Observacions	Canalització construïda amb morter de color beix i material constructiu abocat (maons, rajol policrom)			
			285			
Es recolza	Se li recolza		286			
			287			
Es lliura	Se li lliura		288			
			289			
		Afecció Si <input checked="" type="checkbox"/> No <input type="checkbox"/>	Tipus Parcial <input type="text"/> % <input type="text"/>		290	
					291	
					292	

Definició UE	Textura	Composició	Sector <input type="checkbox"/>	Zona <input type="checkbox"/>	UE	1160
Estrat	Solta	Geològica	Argila sorra		Foto. Plan.	
Relacions Físiques	Color	Orgànica	<input type="text"/>		257	
	Gris	Artificial	ceràmica mat.construcció		258	
Igual a			Datació	Criteri datació	259	
Cobreix	Cobert per		XVIII XIX	Ceràmic	260	
1159	1159				261	
Farceix	Farcit per	Interpretació	Farciment			
1158						
Talla	Tallat per	Observacions	Estrat gris d'argila i sorra, barrejat amb material ceràmic (rajol policrom) Farciment de la rasa de l'estructura 1159,			
			285			
Es recolza	Se li recolza		286			
			287			
Es lliura	Se li lliura		288			
			289			
		Afecció Si <input type="checkbox"/> No <input type="checkbox"/>	Tipus <input type="text"/> % <input type="text"/>		290	
					291	
					292	

Definició UE	Textura	Composició	Sector <input type="checkbox"/>	Zona <input type="checkbox"/>	UE	1161
Estrat	Compacta	Geològica	Argila		Foto. Plan.	
Relacions Físiques	Color	Orgànica	<input type="text"/>		257	
	Ataronjat	Artificial	<input type="text"/>		258	
Igual a			Datació	Criteri datació	259	
Cobreix	Cobert per				260	
1133	1133				261	
Farceix	Farcit per	Interpretació	Terreny geològic			
Talla	Tallat per	Observacions	Terreny geològic de formació natural.			
			285			
Es recolza	Se li recolza		286			
			287			
Es lliura	Se li lliura		288			
			289			
		Afecció Si <input type="checkbox"/> No <input type="checkbox"/>	Tipus <input type="text"/> % <input type="text"/>		290	
					291	
					292	

Definició UE Estrat	Textura Compacta	Composició	Sector 501
Relacions Físiques	Color Marró	Geològica Argila	Zona
Igual a	Cobert per	Orgànica	Foto. Plan.
Cobreix 503 507 520 509 511		Artificial material Constructiu	
Farceix	Farcit per	Datació XX	Criteri datació Estratigràfic
Talla	Tallat per 502	Interpretació Anivellació	
Es recolza	Se li recolza	Observacions Estrat de colmatació i anivellament del carrer de Freixures	
Es lliura	Se li lliura	Afecció Si <input type="checkbox"/> No <input type="checkbox"/>	Tipus % <input type="checkbox"/>

Definició UE Retall/Interestrat	Textura	Composició	Sector 502
Relacions Físiques	Color	Geològica	Zona
Igual a	Cobert per	Orgànica	Foto. Plan.
Cobreix 501 520		Artificial	
Farceix	Farcit per	Datació s XX	Criteri datació Estratigràfic
Talla	Tallat per	Interpretació Clavaguera	
Es recolza	Se li recolza	Observacions Rasa constructiva del col·lector del carrer de Freixures.	
Es lliura	Se li lliura	Afecció Si <input type="checkbox"/> No <input type="checkbox"/>	Tipus % <input type="checkbox"/>

Definició UE Estructura	Textura	Composició	Sector 503
Relacions Físiques	Color Blanc	Geològica	Zona
Igual a	Cobert per	Orgànica	Foto. Plan.
Cobreix 501		Artificial pedres, morter, maons	
Farceix 504	Farcit per	Datació s XIX	Criteri datació Documental
Talla	Tallat per	Interpretació Fonamentació	
Es recolza	Se li recolza	Observacions Fonamentació de les botigues annexes al convent de Santa Caterina. Obra de pedres, maons i morter de calç de color blanc feta a "encofrat perdut"	
Es lliura	Se li lliura	Afecció Si <input checked="" type="checkbox"/> No <input type="checkbox"/>	Tipus Parcial % <input type="checkbox"/>

Definició UE Retall/Interestrat	Textura 	Composició	Sector 504
Relacions Físiques	Color 	Geològica Orgànica Artificial	Zona Foto. Plan.
Igual a	Cobert per	Datació s XIX	Criteri datació Estratigràfic
Cobreix	Farceix	Interpretació Trinxera de fonamentació	
Talla 511	Tallat per	Observacions Rasa constructiva del fonament 503	
Es recolza	Se li recolza	Afecció Si <input type="checkbox"/> No <input type="checkbox"/>	Tipus % <input type="checkbox"/>
Es lliura	Se li lliura		

Definició UE Estructura	Textura 	Composició	Sector 507
Relacions Físiques	Color Ataronjat	Geològica Orgànica Artificial	Zona Foto. Plan.
Igual a	Cobert per	Datació s XIV	Criteri datació Ceràmic
Cobreix	Farceix	Interpretació vas funerari	
Talla 508	Tallat per	Observacions Vas funerari relatiu al claustre del convent de Santa Caterina. Obra de carreus lligats amb morter ataronjat de poca duresa. Només conserav una filada.	
Es recolza	Se li recolza	Afecció Si <input checked="" type="checkbox"/> No <input type="checkbox"/>	Tipus Total % <input type="checkbox"/>
Es lliura	Se li lliura		

Definició UE Retall/Interestrat	Textura 	Composició	Sector 508
Relacions Físiques	Color 	Geològica Orgànica Artificial	Zona Foto. Plan.
Igual a	Cobert per	Datació s XIV	Criteri datació Estratigràfic
Cobreix	Farceix	Interpretació Trinxera de fonamentació	
Talla 511	Tallat per	Observacions Rasa constructiva del vas 507	
Es recolza	Se li recolza	Afecció Si <input type="checkbox"/> No <input type="checkbox"/>	Tipus % <input type="checkbox"/>
Es lliura	Se li lliura		

Definició UE Estrat	Textura Compacta	Composició	Sector 509
Relacions Físiques	Color Marró Fosc	Geològica Argila	Zona
Igual a	Cobert per 515	Orgànica Òssos	Foto. Plan.
Cobreix 515	Farcit per	Artificial material Constructiu	
Farceix 507	Tallat per 510	Datació XIV	Criteri datació Ceràmic
Talla	Se li recolza	Interpretació Farciment	
Es recolza	Se li lliura	Observacions Farciment del vas funerari U.E. 507.	
Es lliura		Afecció Si <input type="checkbox"/> No <input type="checkbox"/>	Tipus % <input type="checkbox"/>

Definició UE Estrat	Textura Solta	Composició	Sector 511
Relacions Físiques	Color Marró Clar	Geològica Argila	Zona
Igual a	Cobert per 517	Orgànica Carbons	Foto. Plan.
Cobreix 517	Farcit per	Artificial ceràmica	
Farceix	Tallat per 508 504	Datació romà baix	Criteri datació Ceràmic
Talla	Se li recolza	Interpretació Colmatació	
Es recolza	Se li lliura	Observacions Estrat de colmatació amb materials ceràmics d'època romana.	
Es lliura		Afecció Si <input type="checkbox"/> No <input type="checkbox"/>	Tipus % <input type="checkbox"/>

Definició UE Estrat	Textura	Composició	Sector 515
Relacions Físiques	Color	Geològica	Zona
Igual a	Cobert per 509	Orgànica Òssos	Foto. Plan.
Cobreix 517	Farcit per	Artificial	
Farceix	Tallat per	Datació XIV	Criteri datació Estratigràfic
Talla	Se li recolza	Interpretació inhumació	
Es recolza	Se li lliura	Observacions Restes parcials de la inhumació d'un individu adult en posició de decubit supí.	
Es lliura		Afecció Si <input type="checkbox"/> No <input type="checkbox"/>	Tipus % <input type="checkbox"/>

Definició UE Retall/Interestrat	Textura 	Composició	Sector 516
Relacions Físiques	Color 	Geològica Orgànica Artificial	Zona Foto. Plan.
Igual a	Cobert per	Datació romà	Criteri datació Estratigràfic
Cobreix	Farcit per 518	Interpretació Indeterminat	
Farceix	Tallat per	Observacions Retall de planta semicircular, amb farciment de cendres.	
Talla 519	Se li recolza	Afecció Si <input type="checkbox"/> No <input type="checkbox"/>	Tipus % <input type="checkbox"/>
Es recolza	Se li lliura		
Es lliura			

Definició UE Estrat	Textura Compacta	Composició	Sector 517
Relacions Físiques	Color Marró	Geològica Argila Orgànica Artificial ceràmica	Zona Foto. Plan.
Igual a	Cobert per	Datació romà baix	Criteri datació Ceràmic
Cobreix	Farcit per 518	Interpretació Colmatació	
Farceix	Tallat per	Observacions Estrat de colmatació	
Talla	Se li recolza	Afecció Si <input type="checkbox"/> No <input type="checkbox"/>	Tipus % <input type="checkbox"/>
Es recolza	Se li lliura		
Es lliura			

Definició UE Estrat	Textura Solta	Composició	Sector 518
Relacions Físiques	Color Gris	Geològica Orgànica Cendres Artificial	Zona Foto. Plan.
Igual a	Cobert per	Datació romà	Criteri datació Estratigràfic
Cobreix	Farcit per 517	Interpretació Farciment	
Farceix	Tallat per	Observacions Farciment format per una gran quantitat de cendres.	
Talla 516	Se li recolza	Afecció Si <input type="checkbox"/> No <input type="checkbox"/>	Tipus % <input type="checkbox"/>
Es recolza	Se li lliura		
Es lliura			

Definició UE	Textura	Composició	Sector	519
Estrat	Compacta	Geològica Argila		
Relacions Físiques	Color	Orgànica	Zona	Foto. Plan.
	Vermellós	Artificial ceràmica		
Igual a		Datació	Criteri datació	
Cobreix	Cobert per	romà	Ceràmic	
	511	Interpretació		
Farceix	Farcit per	Colmatació		
Talla	Tallat per	Observacions		
	516	Estrat de colmatació		
Es recolza	Se li recolza	Afecció	Tipus	
Es lliura	Se li lliura	Si <input type="checkbox"/>		
		No <input type="checkbox"/>	%	

Definició UE	Textura	Composició	Sector	520
Estructura		Geològica		
Relacions Físiques	Color	Orgànica	Zona	Foto. Plan.
	Blanc	Artificial material Constructiu		
Igual a		Datació	Criteri datació	
Cobreix	Cobert per	s XIX-XX	Estratigràfic	
	501	Interpretació		
Farceix	Farcit per	Clavaguera		
521		Observacions		
Talla	Tallat per	Clavaguera contemporània, afectada pels serveis electrics. Construïda amb maons i morter.		
	502	Afecció	Tipus	
Es recolza	Se li recolza	Si <input checked="" type="checkbox"/>		
Es lliura	Se li lliura	No <input type="checkbox"/>	Total	%

Definició UE	Textura	Composició	Sector	2000
Estructura		Geològica		
Relacions Físiques	Color	Orgànica	Zona	Foto. Plan.
	Gris	Artificial material Constructiu		
Igual a		Datació	Criteri datació	
Cobreix	Cobert per	s XX	Documental	
	2002	Interpretació		
Farceix	Farcit per	Paviment		
Talla	Tallat per	Observacions		
		Pavimentació contemporània del carrer de Colomines. Feta mab llambordes de pedra i formigó.		
Es recolza	Se li recolza	Afecció	Tipus	
Es lliura	Se li lliura	Si <input checked="" type="checkbox"/>		
		No <input type="checkbox"/>	Parcial	%

Definició UE Retall/Interestrat	Textura 	Composició	Sector 2001
Relacions Físiques	Color 	Geològica 	Zona
Igual a	Cobert per	Datació s XX	Criteri datació Documental
Cobreix	Cobert per 2002	Interpretació Indeterminat	Foto. Plan.
Farceix	Farcit per 2002	Observacions Rasa per serveis elèctrics.	
Talla 2003 2006 2018 2007 2011	Tallat per	Afecció Si <input type="checkbox"/> No <input type="checkbox"/>	
Es recolza	Se li recolza	Tipus % <input type="checkbox"/>	
Es lliura	Se li lliura		

Definició UE Estrat	Textura Solta	Composició	Sector 2002
Relacions Físiques	Color Beix	Geològica Sorra	Zona
Igual a	Cobert per	Datació s XX	Criteri datació Documental
Cobreix	Cobert per 2000	Interpretació Farciment	Foto. Plan.
Farceix	Farcit per 2001	Observacions Farciment de la rasa de serveis elèctrics U.E. 2001	
Talla	Tallat per	Afecció Si <input type="checkbox"/> No <input type="checkbox"/>	
Es recolza	Se li recolza	Tipus % <input type="checkbox"/>	
Es lliura	Se li lliura		

Definició UE Estructura	Textura 	Composició	Sector 2003
Relacions Físiques	Color Blanc	Geològica 	Zona
Igual a	Cobert per	Datació s XVII	Criteri datació Documental
Cobreix	Cobert per 2002	Interpretació Fonamentació	Foto. Plan. 7
Farceix	Farcit per 2004	Observacions Fonamentació construïda a encofrat perdut, amb pedra irregular i morter de calç i sorra de gran duresa. Es correspon amb la façana de l'església del convent de Santa Caterina. Afectada per rases de serveis contemporanis.	
Talla	Tallat per 2001	Afecció Si <input checked="" type="checkbox"/> No <input type="checkbox"/>	
Es recolza	Se li recolza	Tipus Parcial % <input type="checkbox"/>	
Es lliura	Se li lliura 2013		

Definició UE Retall/Interestrat	Textura 	Composició	Sector 2004
Relacions Físiques	Color 	Geològica 	Zona
Igual a	Cobert per	Orgànica 	Foto. Plan.
Cobreix	Cobert per	Artificial 	
Farceix	Farcit per 2003	Datació s XVII	Criteri datació Documental
Talla 2005	Tallat per 2012 2001	Interpretació Trinxera de fonamentació	
Es recolza	Se li recolza	Observacions Trinxera de fonamentació de la U.E. 2003. No es documenta més farciment que el propi mur.	
Es lliura	Se li lliura	Afecció Si <input type="checkbox"/> No <input type="checkbox"/>	Tipus % <input type="checkbox"/>

Definició UE Estrat	Textura Compacta	Composició	Sector 2005
Relacions Físiques	Color Marró Fosc	Geològica Argila	Zona
Igual a	Cobert per	Orgànica 	Foto. Plan.
Cobreix	Cobert per	Artificial 	
Farceix	Farcit per	Datació medieval	Criteri datació Estratigràfic
Talla	Tallat per 2004 2001 2009 2011 2007	Interpretació Colmatació	
Es recolza	Se li recolza	Observacions Estrat de sedimentació lenta, d'argila de color marró fosc, sense presència de material ceràmic. Per la seva morfologia es equiprable als estarts de sedimentació lenta d'època medieval apareguts en rases efectudes amb anterioritat al mateix carrer.	
Es lliura	Se li lliura	Afecció Si <input type="checkbox"/> No <input type="checkbox"/>	Tipus % <input type="checkbox"/>

Definició UE Estructura	Textura 	Composició	Sector 2006
Relacions Físiques	Color Rosat	Geològica 	Zona
Igual a	Cobert per	Orgànica 	Foto. Plan. 6
Cobreix	Cobert per 2002	Artificial material Constructiu	
Farceix	Farcit per	Datació s XIX	Criteri datació Arquitectònic/Artí
Talla 2007	Tallat per 2001	Interpretació Dipòsit	
Es recolza	Se li recolza	Observacions Dipòsit hidràulic contemporani. Obra de maons rectangulars i pedra lligats amb ciment. Presenta l'arrencament d'una coberta de volta.	
Es lliura	Se li lliura	Afecció Si <input checked="" type="checkbox"/> No <input type="checkbox"/>	Tipus Parcial % <input type="checkbox"/>

Definició UE Retall/Interestrat	Textura []	Composició	Sector 2007
Relacions Físiques	Color []	Geològica []	Zona []
Geològica	Orgànica []	Artificial []	Foto. Plan. [] []
Igual a	Cobert per	Datació s XIX-XX	Criteri datació Estratigràfic
Cobreix	Farcit per 2006	Interpretació Trinxera de fonamentació	
Farceix	Tallat per 2001	Observacions Rasa constructiva del dipòsit U.E. 2006.	
Talla 2005	Se li recolza	Afecció Si <input type="checkbox"/> No <input type="checkbox"/>	Tipus [] % []
Es recolza	Se li lliura		

Definició UE Estructura	Textura []	Composició	Sector 2008
Relacions Físiques	Color Beix	Geològica []	Zona []
Geològica	Orgànica []	Artificial pedres morter	Foto. Plan. [] []
Igual a	Cobert per	Datació s XIV-XV	Criteri datació Arquitectònic/Artí
Cobreix	Farcit per 2002	Interpretació Vas funerari	
Farceix	Tallat per 2001 2019	Observacions Mur de pedra irregular, amb algun carreu reprofitat, lligat amb morter sorrenc de color beix de poca duresa. Forma un angle recte al costa sud. Conformaria un vas funerari, molt afectat per construccions contemporànies.	
Talla 2009	Se li recolza 2017	Afecció Si <input checked="" type="checkbox"/> No <input type="checkbox"/>	Tipus Total [] % []
Es recolza	Se li lliura		

Definició UE Retall/Interestrat	Textura []	Composició	Sector 2009
Relacions Físiques	Color []	Geològica []	Zona []
Geològica	Orgànica []	Artificial []	Foto. Plan. [] []
Igual a	Cobert per	Datació medieval	Criteri datació Estratigràfic
Cobreix	Farcit per 2008 2016	Interpretació Trinxera de fonamentació	
Farceix	Tallat per	Observacions Trinxera de fonamentació de la U.E. 2008. Farcit només pel propi mur.	
Talla 2005	Se li recolza	Afecció Si <input type="checkbox"/> No <input type="checkbox"/>	Tipus [] % []
Es recolza	Se li lliura		

Definició UE Estructura	Textura 	Composició	Sector 2010
Relacions Físiques	Color Gris	Geològica	Zona
Igual a		Orgànica	Foto. Plan.
Cobreix	Cobert per 2202	Artificial pedres morter	
Farceix 2011	Farcit per	Datació Medieval	Criteri datació Estratigràfic
Talla	Tallat per	Interpretació Fonamentació	
Es recolza	Se li recolza	Observacions Fonamentació de pedra irregular de 20-30 cm lligada amb morter de calç. Funció no determinada. Afectat pel clavegueram contemporani.	
Es lliura	Se li lliura	Afecció Si <input checked="" type="checkbox"/> No <input type="checkbox"/>	
		Tipus Total %	

Definició UE Retall/Interestrat	Textura 	Composició	Sector 2011
Relacions Físiques	Color 	Geològica	Zona
Igual a		Orgànica	Foto. Plan.
Cobreix	Cobert per	Artificial	
Farceix	Farcit per 2010	Datació medieval	Criteri datació Estratigràfic
Talla 2005	Tallat per 2001	Interpretació Trinxera de fonamentació	
Es recolza	Se li recolza	Observacions Rasa constructiva del fonament 2010. Construcció per "encofrat perdut", només farcida pel propi fonament.	
Es lliura	Se li lliura	Afecció Si <input type="checkbox"/> No <input type="checkbox"/>	
		Tipus % <input type="checkbox"/>	

Definició UE Retall/Interestrat	Textura 	Composició	Sector 2012
Relacions Físiques	Color 	Geològica	Zona
Igual a		Orgànica	Foto. Plan.
Cobreix	Cobert per	Artificial	
Farceix	Farcit per 2013	Datació XX	Criteri datació Documental
Talla 2003 2004 2001 2002 2000	Tallat per	Interpretació Canalització	
Es recolza	Se li recolza	Observacions Rasa constructiva per a la canalització de les aigües del mercat de Santa Caterina. Farcida amb formigó.	
Es lliura	Se li lliura	Afecció Si <input type="checkbox"/> No <input type="checkbox"/>	
		Tipus % <input type="checkbox"/>	

Definició UE Estrat	Textura Compacta	Composició	Sector 2013
Relacions Físiques	Color Gris	Geològica	Zona
Igual a	Cobert per 2000	Orgànica	Foto. Plan. 7
Cobreix	Farcit per	Artificial material Constructiu	
Farceix 2012	Tallat per	Datació s XX	Criteri datació Documental
Talla	Se li recolza	Interpretació Farciment	
Es recolza	Se li lliura	Observacions Fraciment de formigó de la rasa 2012.	
Es lliura		Afecció Si <input type="checkbox"/> No <input type="checkbox"/>	Tipus % <input type="checkbox"/>

Definició UE Estructura	Textura	Composició	Sector 2014
Relacions Físiques	Color Ataronjat	Geològica	Zona
Igual a	Cobert per 2002	Orgànica	Foto. Plan. 7
Cobreix	Farcit per 2016	Artificial pedres morter	
Farceix 2015	Tallat per 2019	Datació s XIV-XV	Criteri datació Arquitectònic/Artí
Talla	Se li recolza	Interpretació Vas funerari	
Es recolza	Se li lliura	Observacions Mur de pedra irregular, amb algun carreu reprofitat, lligat amb morter sorrenc de color taronja de poca duresa. Forma un angle recte al costa sud. Conformaria un vas funerari, molt afectat per construccions contemporànies.	
Es lliura		Afecció Si <input checked="" type="checkbox"/> No <input type="checkbox"/>	Tipus Total % <input type="checkbox"/>

Definició UE Retall/Interestrat	Textura	Composició	Sector 2015
Relacions Físiques	Color	Geològica	Zona
Igual a	Cobert per	Orgànica	Foto. Plan. 10
Cobreix	Farcit per 2014	Artificial	
Farceix 2005	Tallat per	Datació XIV-XV	Criteri datació Estratigràfic
Talla	Se li recolza	Interpretació Trinxera de fonamentació	
Es recolza	Se li lliura	Observacions Rasa constructiva del fonament 2014.	
Es lliura		Afecció Si <input type="checkbox"/> No <input type="checkbox"/>	Tipus % <input type="checkbox"/>

Definició UE	Textura	Composició	Sector	2017
Relacions Físiques	Color	Geològica	Zona	Foto. Plan.
	Ataronjat	Orgànica		
		Artificial		
		maons morter		7
Igual a		Datació	Criteri datació	
Cobreix	Cobert per	s XIV-XV	Arquitectònic/Artí	
	2002	Interpretació		
Farceix	Farcit per	Vas funerari		
2009		Observacions		
Talla	Tallat per	Fons del vas funerari 2008. Paviment de maons rectangulars (30 x 15) lligats amb morter de calç. Només conserva una filada.		
	2019			
Es recolza	Se li recolza	Afecció	Tipus	
2008		Si <input checked="" type="checkbox"/>	Total	%
Es lliura	Se li lliura	No <input type="checkbox"/>		

Definició UE	Textura	Composició	Sector	2018
Estructura				
Relacions Físiques	Color	Geològica	Zona	Foto. Plan.
	Gris	Orgànica		
		Artificial		
		material Constructiu		
Igual a		Datació	Criteri datació	
Cobreix	Cobert per	s XIX	Notícies	
	2002	Interpretació		
Farceix	Farcit per	Fonamentació		
2020		Observacions		
Talla	Tallat per	Fonamentació del antic mercat de Santa Caterina. Obra de pedra i ciment.		
	2001			
Es recolza	Se li recolza	Afecció	Tipus	
		Si <input checked="" type="checkbox"/>	Parcial	%
Es lliura	Se li lliura	No <input type="checkbox"/>		

Definició UE	Textura	Composició	Sector	2019
Retall/Interestrat				
Relacions Físiques	Color	Geològica	Zona	Foto. Plan.
		Orgànica		
		Artificial		
Igual a		Datació	Criteri datació	
Cobreix	Cobert per	s XIX	Estratigràfic	
		Interpretació		
Farceix	Farcit per	Trinxera de fonamentació		
	2018	Observacions		
Talla	Tallat per	Rasa constructiva del fonament 2018.		
2005				
Es recolza	Se li recolza	Afecció	Tipus	
		Si <input type="checkbox"/>		%
Es lliura	Se li lliura	No <input type="checkbox"/>		

Definició UE Estructura	Textura Compacta	Composició	Sector 3000
Relacions Físiques	Color Gris	Geològica Argila	Zona
Igual a	Cobert per	Orgànica	Foto. Plan.
Cobreix 3002 3004 3012		Artificial material Constructiu	
Farceix	Farcit per	Datació s XX	Criteri datació Documental
Talla	Tallat per	Interpretació Paviment	
Es recolza	Se li recolza	Observacions Pavimentació i preparació contemporània del carrer de Giralt Pellisser	
Es lliura	Se li lliura	Afecció Si <input type="checkbox"/> No <input type="checkbox"/>	Tipus % <input type="checkbox"/>

Definició UE Retall/Interestrat	Textura	Composició	Sector 3001
Relacions Físiques	Color	Geològica	Zona
Igual a	Cobert per	Orgànica	Foto. Plan.
Cobreix		Artificial	
Farceix	Farcit per 3002	Datació s XX	Criteri datació Estratigràfic
Talla 3006 3005 3007 3008 3012	Tallat per	Interpretació Trinxera de fonamentació	
Es recolza	Se li recolza	Observacions Rasa per ecavir el col·lector contemporani del carrer de Giralt Pellisser.	
Es lliura	Se li lliura	Afecció Si <input type="checkbox"/> No <input type="checkbox"/>	Tipus % <input type="checkbox"/>

Definició UE Estrat	Textura Compacta	Composició	Sector 3002
Relacions Físiques	Color Ataronjat	Geològica Argila	Zona
Igual a	Cobert per	Orgànica	Foto. Plan.
Cobreix 3000		Artificial material Constructiu	
Farceix 3002	Farcit per	Datació s XX	Criteri datació Estratigràfic
Talla	Tallat per	Interpretació Farciment	
Es recolza	Se li recolza	Observacions Farciment de la rasa del col·lector del carrer de Giralt Pellisser.	
Es lliura	Se li lliura	Afecció Si <input type="checkbox"/> No <input type="checkbox"/>	Tipus % <input type="checkbox"/>

Definició UE Retall/Interestrat	Textura 	Composició	Sector 3003
Relacions Físiques	Color 	Geològica Orgànica Artificial	Zona Foto. Plan.
Igual a Cobreix Farceix Talla 3007 3008 3017 3014 3010 Es recolza Es lliura	Cobert per Farcit per 3004 Tallat per Se li recolza Se li lliura	Datació s XX Interpretació Canalització Observacions Rasa contemporània per serveis elèctrics. Afecció Si <input type="checkbox"/> No <input type="checkbox"/> Tipus %	Criteri datació Estratigràfic

Definició UE Estrat	Textura Solta	Composició	Sector 3004
Relacions Físiques	Color Beix	Geològica Sorra Orgànica Artificial	Zona Foto. Plan.
Igual a Cobreix Farceix 3003 Talla Es recolza Es lliura	Cobert per 3000 Farcit per Tallat per Se li recolza Se li lliura	Datació s XX Interpretació Farciment Observacions Farciment de la rasa de serveis elèctrics 3003 Afecció Si <input type="checkbox"/> No <input type="checkbox"/> Tipus %	Criteri datació Estratigràfic

Definició UE Retall/Interestrat	Textura 	Composició	Sector 3005
Relacions Físiques	Color 	Geològica Orgànica Artificial	Zona Foto. Plan.
Igual a Cobreix Farceix Talla 3007 3008 3017 3019 Es recolza Es lliura	Cobert per Farcit per 3006 Tallat per 3003 Se li recolza Se li lliura	Datació XIX Interpretació Trinxera de fonamentació Observacions Rasa per encavir la claveguera U.E. 3006. Afecció Si <input type="checkbox"/> No <input type="checkbox"/> Tipus %	Criteri datació Estratigràfic

Definició UE	Textura	Composició	Sector	3006
Estructura		Geològica		
Relacions Físiques	Color	Orgànica	Zona	Foto. Plan.
		Artificial		
Igual a				
Cobreix	Cobert per	Datació	Criteri datació	
	3000	s XIX	Arquitectònic/Artí	
Farceix	Farcit per	Interpretació		
3005		Clavaguera		
Talla	Tallat per	Observacions		
		Clavaguera construïda amb maons i morter.		
Es recolza	Se li recolza	Afecció	Tipus	
		Si <input checked="" type="checkbox"/>	Total	%
Es lliura	Se li lliura	No <input type="checkbox"/>		

Definició UE	Textura	Composició	Sector	3007
Estructura	Compacta	Geològica		
Relacions Físiques	Color	Orgànica	Zona	Foto. Plan.
	Blanc	Artificial		
Igual a				
Cobreix	Cobert per	Datació	Criteri datació	
	3000	s XIV	Documental	
Farceix	Farcit per	Interpretació		
3008		Fonamentació		
Talla	Tallat per	Observacions		
		Fonamentació d'un dels contraforts de la capçalera de l'església del convent de Santa Caterina.		
Es recolza	Se li recolza	Afecció	Tipus	
		Si <input type="checkbox"/>	Total	%
Es lliura	Se li lliura	No <input type="checkbox"/>		

Definició UE	Textura	Composició	Sector	3008
Retall/Interestrat		Geològica		
Relacions Físiques	Color	Orgànica	Zona	Foto. Plan.
		Artificial		
Igual a				
Cobreix	Cobert per	Datació	Criteri datació	
	3000	s XIV	Estratigràfic	
Farceix	Farcit per	Interpretació		
	3007	Trinxera de fonamentació		
Talla	Tallat per	Observacions		
3021 3013		Rasa constructiva de la fonamentació 3007		
Es recolza	Se li recolza	Afecció	Tipus	
		Si <input type="checkbox"/>	Total	%
Es lliura	Se li lliura	No <input type="checkbox"/>		

Definició UE Retall/Interestrat	Textura 	Composició	Sector 3009
Relacions Físiques	Color 	Geològica 	Zona
Geològica	Orgànica 	Artificial 	Foto. Plan.
Igual a	Cobert per	Datació s XIV	Criteri datació Estratigràfic
Cobreix	Farcit per 3010	Interpretació Trinxera de fonamentació	
Farceix	Tallat per	Observacions rasa constructiva del vas funerari 3010	
Talla 3013	Se li recolza	Afecció Si <input type="checkbox"/> No <input type="checkbox"/> Tipus % <input type="checkbox"/>	
Es recolza	Se li lliura		

Definició UE Estructura	Textura 	Composició	Sector 3010
Relacions Físiques	Color Ataronjat	Geològica 	Zona
Geològica	Orgànica 	Artificial material Constructiu	Foto. Plan.
Igual a	Cobert per	Datació medieval	Criteri datació Estratigràfic
Cobreix	Farcit per 3011	Interpretació Vas funerari.	
Farceix 3009	Tallat per 3003	Observacions Obra d'un vas funerari. Fet amb pedra petita (10.20 cm) escairada per la cara interior, lligada amb morter sorrenc de color taronja de poca duresa.	
Es recolza	Se li recolza	Afecció Si <input checked="" type="checkbox"/> No <input type="checkbox"/> Tipus Total <input type="checkbox"/> % <input type="checkbox"/>	
Es lliura	Se li lliura		

Definició UE Estrat	Textura Compacta	Composició	Sector 3011
Relacions Físiques	Color Vermellós	Geològica Argila sorra	Zona
Geològica	Orgànica Òssos	Artificial ceràmica metalls	Foto. Plan.
Igual a	Cobert per 3012	Datació XIV	Criteri datació Ceràmic
Cobreix 3013	Farcit per	Interpretació Farciment	
Farceix 3010	Tallat per	Observacions Farciment del vas funerari U.E. 3010. Argiles i sorra, amb resència de restes òssies sense connexió anatómica, molt deteriorades. El nombre d'individus es indeterminat. Presència de monedes, agulles de bronze i claus de ferro.	
Es recolza	Se li recolza	Afecció Si <input type="checkbox"/> No <input type="checkbox"/> Tipus % <input type="checkbox"/>	
Es lliura	Se li lliura		

Definició UE Estrat	Textura Compacta	Composició	Sector 3012
Relacions Físiques	Color Marró Fosc	Geològica Argila	Zona
Igual a	Cobert per	Artificial ceràmica, morter	Foto. Plan.
Cobreix 3013 3014 3010	Farcit per	Datació medieval	Criteri datació Ceràmic
Talla	Tallat per 3001 3003 3008	Interpretació Colmatació	
Es recolza	Se li recolza	Observacions Estrat d'argiles compactes amb presència de material ceràmic medieval.	
Es lliura	Se li lliura	Afecció Si <input type="checkbox"/> No <input type="checkbox"/>	Tipus % <input type="checkbox"/>

Definició UE Estrat	Textura Solta	Composició	Sector 3013
Relacions Físiques	Color Beix	Geològica Sorra	Zona
Igual a	Cobert per	Artificial	Foto. Plan.
Cobreix 3012	Farcit per	Datació medieval	Criteri datació Estratigràfic
Talla	Tallat per 3009 3008 3001	Interpretació Farciment	
Es recolza	Se li recolza	Observacions Estrat format per sorres, sense presència de material ceràmic.	
Es lliura 3014	Se li lliura	Afecció Si <input type="checkbox"/> No <input type="checkbox"/>	Tipus % <input type="checkbox"/>

Definició UE Estructura	Textura	Composició	Sector 3014
Relacions Físiques	Color Marró	Geològica	Zona
Igual a	Cobert per	Artificial material Constructiu	Foto. Plan.
Cobreix 3015	Farcit per	Datació tardo-romà	Criteri datació Estratigràfic
Talla	Tallat per 3001 3003	Interpretació Fonamentació	
Es recolza	Se li recolza	Observacions Fonamentació de pedra no escairada, lligada amb morter. Apareixen fragments de tegula entre els materials constructius. Presenta continuïtat amb estructures documentades a l'interior del mercat de Santa Caterina.	16 17 18
Es lliura 3022	Se li lliura	Afecció Si <input type="checkbox"/> No <input type="checkbox"/>	Tipus % <input type="checkbox"/>

Definició UE Retall/Interestrat	Textura <input type="text"/>	Composició	Sector 3015
Relacions Físiques	Color <input type="text"/>	Geològica <input type="text"/>	Zona <input type="text"/>
Igual a	Cobert per	Orgànica <input type="text"/>	Foto. Plan.
Cobreix	Cobert per	Artificial <input type="text"/>	
Farceix	Farcit per 3014 3022	Datació tardo-romà	Criteri datació Estratigràfic
Talla 3021 3024	Tallat per	Interpretació Trinxera de fonamentació	
Es recolza	Se li recolza	Observacions Trinxera de fonamentació de la U.E 3014	
Es lliura	Se li lliura	Afecció Si <input type="checkbox"/> No <input type="checkbox"/>	Tipus <input type="text"/> % <input type="text"/>

Definició UE Retall/Interestrat	Textura <input type="text"/>	Composició	Sector 3016
Relacions Físiques	Color <input type="text"/>	Geològica <input type="text"/>	Zona <input type="text"/>
Igual a	Cobert per	Orgànica <input type="text"/>	Foto. Plan.
Cobreix	Cobert per	Artificial <input type="text"/>	
Farceix	Farcit per 3017	Datació s XVII	Criteri datació Estratigràfic
Talla 3021 3013 3012 3024	Tallat per	Interpretació Trinxera de fonamentació	
Es recolza	Se li recolza	Observacions Rasa constructiva del fonament 3017	
Es lliura	Se li lliura	Afecció Si <input type="checkbox"/> No <input type="checkbox"/>	Tipus <input type="text"/> % <input type="text"/>

Definició UE Estructura	Textura <input type="text"/>	Composició	Sector 3017
Relacions Físiques	Color Blanc	Geològica <input type="text"/>	Zona <input type="text"/>
Igual a	Cobert per	Orgànica <input type="text"/>	Foto. Plan.
Cobreix	Cobert per	Artificial material Constructiu	
Farceix	Farcit per	Datació XVII	Criteri datació Documental
Talla 3016	Tallat per 3003 3005	Interpretació Fonamentació	
Es recolza	Se li recolza	Observacions Fonamentació de la sagristia moderna de l'església del convent de Santa Caterina. Obra de pedra no escairada, lligada amb morter de calç de color blanc, de gran duresa. Molt afectat per rases de serveis elèctrics i col·lectors contemporanis.	
Es lliura	Se li lliura	Afecció Si <input checked="" type="checkbox"/> No <input type="checkbox"/>	Tipus Parcial <input type="text"/> % <input type="text"/>

Definició UE Estrat	Textura Solta	Composició	Sector 3018
Relacions Físiques	Color Marró Fosc	Geològica Argila graves	Zona
Igual a	Cobert per 3021	Orgànica Carbons	Foto. Plan.
Farceix	Farcit per	Artificial ceràmica	
Talla	Tallat per 3015 3020 3017 3008	Datació romà	Criteri datació Ceràmic
Es recolza	Se li recolza	Interpretació Farciment	
Es lliura	Se li lliura	Observacions Estrat de graves i argila amb presència de carbons i material ceràmic romà.	
		Afecció Si <input type="checkbox"/> No <input type="checkbox"/>	Tipus % <input type="checkbox"/>

Definició UE Estructura	Textura	Composició	Sector 3019
Relacions Físiques	Color Blanc	Geològica	Zona
Igual a	Cobert per	Orgànica	Foto. Plan. 17
Farceix	Farcit per	Artificial material Constructiu	18
Talla	Tallat per	Datació s XVII	Criteri datació Documental
Es recolza	Se li recolza	Interpretació Fonamentació	
Es lliura	Se li lliura	Observacions Fonamentació dela sagristia moderna de l'església del convent de Santa Caterina. Obra de pedra no escairada, lligada amb morter de calç de color blanc, de gran duresa. Molt afectat per rases de serveis electrics i colectors contemporanis.	
		Afecció Si <input type="checkbox"/> No <input type="checkbox"/>	Tipus % <input type="checkbox"/>

Definició UE Retall/Interestrat	Textura	Composició	Sector 3020
Relacions Físiques	Color	Geològica	Zona
Igual a	Cobert per	Orgànica	Foto. Plan.
Farceix	Farcit per 3019	Artificial	
Talla	Tallat per 3013 3012 3021 3015	Datació s XVII	Criteri datació Estratigràfic
Es recolza	Se li recolza	Interpretació Trinxera de fonamentació	
Es lliura	Se li lliura	Observacions Rasa constructiva del fonament 3019.	
		Afecció Si <input type="checkbox"/> No <input type="checkbox"/>	Tipus % <input type="checkbox"/>

Definició UE Estructura	Textura Compacta	Composició	Sector 3021
Relacions Físiques	Color Blanc	Geològica	Zona
Igual a	Cobert per 3018	Orgànica	Foto. Plan.
Cobreix	Farcit per	Artificial morter	16
Farceix	Tallat per 3015 3008 3020	Datació romà tardo-romà	17
Talla	Se li recolza	Criteri datació Estratigràfic	18
Es recolza 3024	Se li lliura	Interpretació Paviment	
Es lliura		Observacions Paviment de morter de calç de color blanc. es troba en mal estat de conservació.	
		Afecció Si <input type="checkbox"/> No <input type="checkbox"/>	
		Tipus % <input type="checkbox"/>	

Definició UE Estrat	Textura Solta	Composició	Sector 3022
Relacions Físiques	Color Beix	Geològica Sorra	Zona
Igual a	Cobert per	Orgànica	Foto. Plan.
Cobreix	Farcit per	Artificial ceràmica	
Farceix 3015	Tallat per	Datació romà tardo-romà	
Talla	Se li recolza	Criteri datació Estratigràfic	
Es recolza	Se li lliura	Interpretació Farciment	
Es lliura		Observacions Estrat de sorra. Farciment de la rasa del fonament 3014.	
		Afecció Si <input type="checkbox"/> No <input type="checkbox"/>	
		Tipus % <input type="checkbox"/>	

Definició UE Estructura	Textura	Composició	Sector 3024
Relacions Físiques	Color Beix	Geològica	Zona
Igual a	Cobert per	Orgànica	Foto. Plan.
Cobreix	Farcit per	Artificial material Constructiu	16
Farceix	Tallat per 3015	Datació romà tardo-romà	17
Talla	Se li recolza 3021	Criteri datació Estratigràfic	18
Es recolza	Se li lliura	Interpretació Fonamentació	
Es lliura		Observacions Petita fonamentació de pedra i morter groguenc.	
		Afecció Si <input type="checkbox"/> No <input type="checkbox"/>	
		Tipus % <input type="checkbox"/>	

Definició UE Estructura	Textura Compacta	Composició	Sector 3025
Relacions Físiques	Color Blanc	Geològica	Zona
Igual a	Cobert per 3027	Orgànica	Foto. Plan.
Cobreix	Farcit per	Artificial morter ceramica	
Farceix	Tallat per 3008 3001 3005	Datació romà tardo-romà	Criteri datació Estratigràfic
Talla	Se li recolza 3019	Interpretació Paviment	
Es recolza 3026	Se li lliura	Observacions Paviment d'opus signinum. es troba en bon estat de conservació.	
Es lliura		Afecció Si <input type="checkbox"/> No <input type="checkbox"/>	Tipus % <input type="checkbox"/>

Definició UE Estructura	Textura	Composició	Sector 3026
Relacions Físiques	Color Beix	Geològica	Zona
Igual a	Cobert per	Orgànica	Foto. Plan.
Cobreix	Farcit per	Artificial material Constructiu	
Farceix	Tallat per 3001	Datació romà	Criteri datació Estratigràfic
Talla	Se li recolza 3025	Interpretació Fonamentació	
Es recolza	Se li lliura 3027	Observacions Restes (de tamany molt reduït) d'una fonamentació de pedra i morter groguenc. Molt afectat per la rasa del col·lector contemporani del carrer de Girat Pellisser.	
Es lliura		Afecció Si <input type="checkbox"/> No <input type="checkbox"/>	Tipus % <input type="checkbox"/>

Definició UE Estrat	Textura Compacta	Composició	Sector 3027
Relacions Físiques	Color Marró	Geològica Argila	Zona
Igual a	Cobert per	Orgànica	Foto. Plan.
Cobreix 3025	Farcit per	Artificial ceràmica	
Farceix	Tallat per 3005 3001	Datació romà baix	Criteri datació Ceràmic
Talla	Se li recolza	Interpretació Colmatació	
Es recolza	Se li lliura	Observacions Petit estrat de colmatació documentat sobre el paviment 3025	
Es lliura		Afecció Si <input type="checkbox"/> No <input type="checkbox"/>	Tipus % <input type="checkbox"/>

Definició UE Estructura	Textura 	Composició	Sector 3028
Relacions Físiques	Color Blanc	Geològica Orgànica Artificial material Constructiu	Zona Foto. Plan. 16 17 18
Igual a Cobreix Farceix 3030 Talla Es recolza Es lliura	Cobert per 3012 Farcit per Tallat per Se li recolza Se li lliura	Datació medieval Interpretació Fonamentació Observacions Fonamentació de la que només es conserva una filada de pedres lligades amb morter sorrenc.	Criteri datació Estratigràfic
Afecció Si <input checked="" type="checkbox"/> No <input type="checkbox"/>		Tipus Total <input type="text"/> % <input type="text"/>	

Definició UE Estructura	Textura 	Composició	Sector 3029
Relacions Físiques	Color Blanc	Geològica Orgànica Artificial material Constructiu	Zona Foto. Plan. 16 17 18
Igual a Cobreix Farceix 3031 Talla Es recolza Es lliura	Cobert per 3002 3004 Farcit per Tallat per 3001 3003 Se li recolza Se li lliura 3034	Datació XIV Interpretació Fonamentació Observacions Fonemant realitzat amb pedra no escairada de firent tamany (10-40cm) lligada amb morter sorrenc de color taronja. Les filades de pedra es disposen alternativament amb capes de morter. Conserva 4 filades. La seva factura es molt similar a la de la fonamentació de l'església del convent de Sta. Caterina	Criteri datació Arquitectònic/Artí
Afecció Si <input checked="" type="checkbox"/> No <input type="checkbox"/>		Tipus Parcial <input type="text"/> % <input type="text"/>	

Definició UE Retall/Interestrat	Textura 	Composició	Sector 3030
Relacions Físiques	Color 	Geològica Orgànica Artificial	Zona Foto. Plan.
Igual a Cobreix Farceix 3013 Talla Es recolza Es lliura	Cobert per Farcit per 3028 Tallat per Se li recolza Se li lliura	Datació medieval Interpretació Trinxera de fonamentació Observacions Rasa constructiva del fonament U.E. 3028	Criteri datació Estratigràfic
Afecció Si <input type="checkbox"/> No <input type="checkbox"/>		Tipus <input type="text"/> % <input type="text"/>	

Definició UE Retall/Interestrat	Textura <input type="text"/>	Composició	Sector 3031
Relacions Físiques	Color <input type="text"/>	Geològica <input type="text"/>	Zona <input type="text"/>
Igual a	Cobert per	Orgànica <input type="text"/>	Foto. Plan.
Cobreix	Cobert per	Artificial <input type="text"/>	
Farceix	Farcit per 3034 3029	Datació XIV	Criteri datació Estratigràfic
Talla 3013	Tallat per	Interpretació Trinxera de fonamentació	
Es recolza	Se li recolza	Observacions Rasa constructiva del fonament U.E. 3029	
Es lliura	Se li lliura	Afecció Si <input type="checkbox"/> No <input type="checkbox"/>	Tipus <input type="text"/> % <input type="text"/>

Definició UE Estrat	Textura Compacta	Composició	Sector 3034
Relacions Físiques	Color Marró Fosc	Geològica Argila	Zona <input type="text"/>
Igual a	Cobert per	Orgànica Òssos	Foto. Plan.
Cobreix	Cobert per	Artificial ceràmica	
Farceix	Farcit per	Datació XIV	Criteri datació Ceràmic
Talla 3031	Tallat per	Interpretació Farciment	
Es recolza	Se li recolza	Observacions Farciment de la rasa constructiva del mur 3029. Presència de restes de fauna i material ceràmic medieval.	
Es lliura 3029	Se li lliura	Afecció Si <input type="checkbox"/> No <input type="checkbox"/>	Tipus <input type="text"/> % <input type="text"/>

Definició UE Estrat	Textura Compacta	Composició	Sector 3039
Relacions Físiques	Color Marró Fosc	Geològica Argila	Zona <input type="text"/>
Igual a	Cobert per	Orgànica <input type="text"/>	Foto. Plan.
Cobreix	Cobert per	Artificial ceràmica	
Farceix	Farcit per	Datació romà	Criteri datació Ceràmic
Talla 3049 3047	Tallat per 3040	Interpretació Colmatació	
Es recolza	Se li recolza	Observacions Estrat d'argila molt compacte i homogenia. Poca presència de material ceràmic. Apareix sobre el terreny geològic.	
Es lliura	Se li lliura	Afecció Si <input type="checkbox"/> No <input type="checkbox"/>	Tipus <input type="text"/> % <input type="text"/>

Definició UE Retall/Interestrat	Textura 	Composició	Sector 3040
Relacions Físiques	Color 	Geològica Orgànica Artificial	Zona Foto. Plan.
Igual a Cobreix Farceix Talla 3039 Es recolza Es lliura	Cobert per Farcit per 3013 Tallat per Se li recolza Se li lliura	Datació medieval Interpretació Indeterminat Observacions Retall de funció no determinada, farcit per la U.E. 3013 (sorres) Es documenten retalls de similars característiques a l'excavació de convent de Sta. caterina. La planta només s'ha pogut documentar parcialment.	
		Criteri datació Estratigràfic Afecció Si <input type="checkbox"/> No <input type="checkbox"/> Tipus % <input type="checkbox"/>	

Definició UE Estrat	Textura Compacta	Composició	Sector 3047
Relacions Físiques	Color Vermellós	Geològica Argila Orgànica Artificial	Zona Foto. Plan.
Igual a Cobreix 3050 Farceix Talla Es recolza Es lliura	Cobert per 3039 Farcit per Tallat per 3048 Se li recolza Se li lliura	Datació romà Interpretació Colmatació Observacions Estrat de colmatació.	
		Criteri datació Ceràmic Afecció Si <input type="checkbox"/> No <input type="checkbox"/> Tipus % <input type="checkbox"/>	

Definició UE Retall/Interestrat	Textura 	Composició	Sector 3048
Relacions Físiques	Color 	Geològica Orgànica Artificial	Zona Foto. Plan.
Igual a Cobreix Farceix Talla 3047 3050 Es recolza Es lliura	Cobert per Farcit per 3049 Tallat per Se li recolza Se li lliura	Datació terdor-romà Interpretació Indeterminat Observacions Retall elíptic de funció indeterminada que talla els estrats 3047-3050.	
		Criteri datació Estratigràfic Afecció Si <input type="checkbox"/> No <input type="checkbox"/> Tipus % <input type="checkbox"/>	

Definició UE Estrat	Textura Compacta	Composició Argila	Sector 3049
Relacions Físiques	Color Marró Fosc	Geològica	Zona
Igual a	Cobert per 3039	Orgànica	Foto. Plan.
Cobreix	Farcit per	Artificial ceràmica	
Farceix 3048	Tallat per	Datació romà terdo-romà	Criteri datació Ceràmic
Talla	Se li recolza	Interpretació Farciment	
Es recolza	Se li lliura	Observacions Fraciment d'argila del retall 3048. Presència de morter i restes ceràmiques (tegula i ànfora)	
Es lliura		Afecció Si <input type="checkbox"/> No <input type="checkbox"/>	Tipus % <input type="checkbox"/>

Definició UE Estrat	Textura Compacta	Composició Argila	Sector 3050
Relacions Físiques	Color Marró Fosc	Geològica	Zona
Igual a	Cobert per 3047	Orgànica	Foto. Plan.
Cobreix	Farcit per	Artificial ceràmica	
Farceix	Tallat per	Datació romà	Criteri datació Estratigràfic
Talla	Se li recolza	Interpretació Colmatació	
Es recolza	Se li lliura	Observacions Estrat de colmatació, de formació lenta.	
Es lliura		Afecció Si <input type="checkbox"/> No <input type="checkbox"/>	Tipus % <input type="checkbox"/>

Definició UE Estructura	Textura Compacta	Composició	Sector 4000
Relacions Físiques	Color Gris	Geològica	Zona
Igual a	Cobert per	Orgànica	Foto. Plan.
Cobreix 4001	Farcit per	Artificial material Constructiu	
Farceix	Tallat per	Datació s XX	Criteri datació Documental
Talla	Se li recolza	Interpretació Paviment	
Es recolza	Se li lliura	Observacions Paviment contemporani del carrer de Freixures.	
Es lliura		Afecció Si <input type="checkbox"/> No <input type="checkbox"/>	Tipus % <input type="checkbox"/>

Definició UE Estrat	Textura Compacta	Composició	Sector 4001
Relacions Físiques	Color Marró Gris	Geològica Argila	Zona
Igual a		Orgànica	Foto. Plan.
Cobreix	Cobert per 4000	Artificial material Constructiu	
Farceix	Farcit per	Datació s XX	Criteri datació Estratigràfic
Talla	Tallat per 4002	Interpretació Farciment	
Es recolza	Se li recolza	Observacions Farciment d'anivellació del carrer de Freixures.	
Es lliura	Se li lliura	Afecció Si <input type="checkbox"/> No <input type="checkbox"/>	Tipus % <input type="checkbox"/>

Definició UE Retall/Interestrat	Textura	Composició	Sector 4002
Relacions Físiques	Color	Geològica	Zona
Igual a		Orgànica	Foto. Plan.
Cobreix	Cobert per	Artificial	
Farceix	Farcit per 4003	Datació s XX	Criteri datació Estratigràfic
Talla 4001	Tallat per	Interpretació Indeterminat	
Es recolza	Se li recolza	Observacions Rasa cantemporània de serveis elèctrics.	
Es lliura	Se li lliura	Afecció Si <input type="checkbox"/> No <input type="checkbox"/>	Tipus % <input type="checkbox"/>

Definició UE Estrat	Textura Solta	Composició	Sector 4003
Relacions Físiques	Color Beix	Geològica Sorra	Zona
Igual a		Orgànica	Foto. Plan.
Cobreix	Cobert per 4001	Artificial plàstics	
Farceix 4002	Farcit per	Datació s XX	Criteri datació Estratigràfic
Talla	Tallat per	Interpretació Farciment	
Es recolza	Se li recolza	Observacions Farciment de sorres i cablejat elèctric de la rasa 4002.	
Es lliura	Se li lliura	Afecció Si <input type="checkbox"/> No <input type="checkbox"/>	Tipus % <input type="checkbox"/>

Definició UE	Textura	Composició	Sector	4004
Estructura		Geològica		
Relacions Físiques	Color	Orgànica	Zona	Foto. Plan.
	Beix	Artificial		
Igual a		Datació	Criteri datació	
Cobreix	Cobert per	Medieval	Arquitectònic/Artí	
	4001	Interpretació		
Farceix	Farcit per	Fonamentació		
4005		Observacions		
Talla	Tallat per	Mur de dimensions mitjanes realitzat amb pedra no escarada lligades amb morter de color beix/ocre. Es troba tallat per les trinxeres de fonamentació del mur de façana Ue: 4009 i del dipòsit Ue: 4006.		
	4007 4010	Afecció	Tipus	
Es recolza	Se li recolza	Si <input checked="" type="checkbox"/>	Total	%
Es lliura	Se li lliura	No <input type="checkbox"/>		

Definició UE	Textura	Composició	Sector	4005
Retall/Interestrat		Geològica		
Relacions Físiques	Color	Orgànica	Zona	Foto. Plan.
		Artificial		
Igual a		Datació	Criteri datació	
Cobreix	Cobert per	Medieval	Estratigràfic	
Farceix	Farcit per	Interpretació		
	4004	Trinxera de fonamentació		
Talla	Tallat per	Observacions		
4021		Rasa de fonamentació del la UE 4004		
Es recolza	Se li recolza	Afecció	Tipus	
Es lliura	Se li lliura	Si <input type="checkbox"/>	Total	%
		No <input type="checkbox"/>		

Definició UE	Textura	Composició	Sector	4006
Estructura		Geològica		
Relacions Físiques	Color	Orgànica	Zona	Foto. Plan.
	Blanc	Artificial		
Igual a		Datació	Criteri datació	
Cobreix	Cobert per	s. XIX	Estratigràfic	
	4001	Interpretació		
Farceix	Farcit per	Dipòsit		
4007	4008	Observacions		
Talla	Tallat per	Dipòsit d'obra de maons de 0,30 per 0,19 m lligats amb morter de calç de color blanc. Es troba tallat per la trinxera de fonamentació del mur Ue: 4009		
	4010	Afecció	Tipus	
Es recolza	Se li recolza	Si <input checked="" type="checkbox"/>	Total	%
Es lliura	Se li lliura	No <input type="checkbox"/>		

Definició UE Retall/Interestrat	Textura 	Composició	Sector 4007
Relacions Físiques	Color 	Geològica Orgànica Artificial	Zona Foto. Plan.
Igual a Cobreix Farceix Talla 4004, 4021 Es recolza Es lliura	Cobert per Farcit per 4006 Tallat per Se li recolza Se li lliura	Datació s XIX Interpretació Trinxera de fonamentació Observacions Trinxera de fonamentació del dipòsit 4006 Afecció Si <input type="checkbox"/> No <input type="checkbox"/> Tipus %	Criteri datació Estratigràfic

Definició UE Estrat	Textura Solta	Composició	Sector 4008
Relacions Físiques	Color Marró	Geològica Argila, sorra Orgànica Artificial ceràmica, mat. constructiu	Zona Foto. Plan.
Igual a Cobreix Farceix 4006 Talla Es recolza Es lliura	Cobert per 4001 Farcit per Tallat per Se li recolza Se li lliura	Datació s XIX Interpretació Farciment Observacions Farciment del dipòsit 4006 Afecció Si <input type="checkbox"/> No <input type="checkbox"/> Tipus %	Criteri datació Estratigràfic

Definició UE Estructura	Textura 	Composició	Sector 4009
Relacions Físiques	Color Blanc	Geològica Orgànica Artificial pedres, morter	Zona Foto. Plan.
Igual a 4107 Cobreix Farceix 4010 Talla Es recolza Es lliura	Cobert per 4001 Farcit per Tallat per 4017 4031 4036 4068 4070 Se li recolza 4011 4040 4033 4055 4057 Se li lliura	Datació s. XIX Interpretació Fonamentació Observacions Mur de façana de les botigues de mitjans del segle XIX annexes al convent de St. Caterina. Longitudinal a la rasa amb una orientació nord-sud. Realitzat amb pedres irregular i maons lligats amb morter de calç blanca. Presenta una canonada al seu interior. Afecció Si <input checked="" type="checkbox"/> No <input type="checkbox"/> Tipus Total %	Criteri datació Documental 12 13 14 15

Definició UE Retall/Interestrat	Textura []	Composició	Sector 4010
Relacions Físiques	Color []	Geològica []	Zona []
Igual a		Orgànica []	Foto. Plan.
Cobreix	Cobert per	Artificial []	
Farceix	Farcit per	Datació s XIX	Criteri datació Estratigràfic
Talla 4004, 4006, 4013, 4044,	Tallat per	Interpretació Trinxera de fonamentació	
Es recolza	Se li recolza	Observacions Trinxera de fonamentació de la UE 4009.	
Es lliura	Se li lliura	Afecció Si <input type="checkbox"/> No <input type="checkbox"/>	Tipus [] % []

Definició UE Estructura	Textura []	Composició	Sector 4011
Relacions Físiques	Color Blanc	Geològica []	Zona []
Igual a		Orgànica []	Foto. Plan. 14
Cobreix	Cobert per	Artificial pedres, maons, morter	
Farceix	Farcit per	Datació s. XIX	Criteri datació Documental
Talla 4014	Tallat per	Interpretació Fonamentació	
Es recolza	Se li recolza	Observacions Mur realitzat amb pedres irregulars no escairades de dimensions mitjanes lligades amb morter de calç blanca. Mur divisor de les botigues annexes al convent de St. Caterina de mitjans del segle XIX.	
Es lliura	Se li lliura	Afecció Si <input checked="" type="checkbox"/> No <input type="checkbox"/>	Tipus Total [] % []

Definició UE Retall/Interestrat	Textura []	Composició	Sector 4012
Relacions Físiques	Color []	Geològica []	Zona []
Igual a		Orgànica []	Foto. Plan.
Cobreix	Cobert per	Artificial []	
Farceix	Farcit per	Datació Medieval	Criteri datació Estratigràfic
Talla 4021	Tallat per	Interpretació Trinxera de fonamentació	
Es recolza	Se li recolza	Observacions Rasa constructiva del fonamenr 4013.	
Es lliura	Se li lliura	Afecció Si <input type="checkbox"/> No <input type="checkbox"/>	Tipus [] % []

Definició UE Estructura	Textura 	Composició	Sector 4013
Relacions Físiques	Color Beix	Geològica	Zona
		Orgànica	Foto. Plan. 14
		Artificial pedres, morter	
Igual a		Datació Medieval	Criteri datació Arquitectònic/Artí
Cobreix	Cobert per 4001	Interpretació Fonamentació	
Farceix 4012	Farcit per	Observacions Mur de petites dimensions realitzat amb pedres no escairades lligades amb morter de color beix. Només conserva una filera. Es troba tallat per la trinxera de fonamentació del mur de façana Ue: 4009.	
Talla	Tallat per 4010	Afecció Si <input checked="" type="checkbox"/> No <input type="checkbox"/>	Tipus Total <input type="text"/> % <input type="text"/>
Es recolza	Se li recolza		
Es lliura	Se li lliura		

Definició UE Retall/Interestrat	Textura 	Composició	Sector 4014
Relacions Físiques	Color 	Geològica	Zona
		Orgànica	Foto. Plan.
		Artificial	
Igual a		Datació s XIX	Criteri datació Estratigràfic
Cobreix	Cobert per	Interpretació Trinxera de fonamentació	
Farceix	Farcit per 4011	Observacions Rasa constructiva de la UE 4011.	
Talla 4021	Tallat per	Afecció Si <input type="checkbox"/> No <input type="checkbox"/>	Tipus <input type="text"/> % <input type="text"/>
Es recolza	Se li recolza		
Es lliura	Se li lliura		

Definició UE Estructura	Textura 	Composició	Sector 4015
Relacions Físiques	Color Ataronjat	Geològica	Zona
		Orgànica	Foto. Plan. 14
		Artificial pedres, morter	
Igual a 4024 4027		Datació s. XIII	Criteri datació Arquitectònic/Artí
Cobreix	Cobert per 4001	Interpretació Fonamentació	
Farceix 4023	Farcit per	Observacions Mur realitzat amb pedres irregulars de dimensions mitjanes lligades amb morter de color ataronjat. Pertany a l'antic convent de St. Caterina. Es troba tallat per la trinxera de fonamentació del mur de façana Ue:4009.	
Talla	Tallat per 4010 4019 4032 4039 4026	Afecció Si <input checked="" type="checkbox"/> No <input type="checkbox"/>	Tipus Total <input type="text"/> % <input type="text"/>
Es recolza	Se li recolza		
Es lliura	Se li lliura		

Definició UE Estructura	Textura 	Composició	Sector 4016
Relacions Físiques	Color Blanc	Geològica Orgànica Artificial maons, morter	Zona Foto. Plan.
Igual a	Cobert per 4001	Datació s. XIX-XX	Criteri datació Arquitectònic/Artí
Cobreix	Farcit per 4017	Interpretació Clavaguera	
Talla	Tallat per	Observacions Clavaguera moderna realitzada amb maons lligats amb moter de calç blanca. La seva trinxera de fonamentació talla el mur Ue: 4009.	
Es recolza	Se li recolza	Afecció Si <input checked="" type="checkbox"/> No <input type="checkbox"/>	Tipus Total %
Es lliura	Se li lliura		

Definició UE Retall/Interestrat	Textura 	Composició	Sector 4017
Relacions Físiques	Color 	Geològica Orgànica Artificial	Zona Foto. Plan.
Igual a	Cobert per	Datació s XIX-XX	Criteri datació Estratigràfic
Cobreix	Farcit per 4016	Interpretació Trinxera de fonamentació	
Talla 4009	Tallat per	Observacions Rasa constructiva de la clavaguera UE 4016.	
Es recolza	Se li recolza	Afecció Si <input type="checkbox"/> No <input type="checkbox"/>	Tipus Total %
Es lliura	Se li lliura		

Definició UE Estructura	Textura 	Composició	Sector 4018
Relacions Físiques	Color Blanc	Geològica Orgànica Artificial Maons, pedres	Zona Foto. Plan. 14
Igual a	Cobert per 4001	Datació s. XIX-XX	Criteri datació Arquitectònic/Artí
Cobreix	Farcit per 4019	Interpretació Clavaguera	
Talla	Tallat per	Observacions Clavaguera moderna realitzada amb maons lligats amb morter de calç blanca. La seva trinxera de fonamentació talla el mur Ue: 4015.	
Es recolza	Se li recolza	Afecció Si <input checked="" type="checkbox"/> No <input type="checkbox"/>	Tipus Total %
Es lliura	Se li lliura		

Definició UE Retall/Interestrat	Textura 	Composició	Sector 4019
Relacions Físiques	Color 	Geològica 	Zona
Geològica	Orgànica 	Artificial 	Foto. Plan.
Igual a	Cobert per	Datació s XIX-XX	Criteri datació Ceràmic
Cobreix	Farceix	Interpretació Trinxera de fonamentació	
Talla 4015	Tallat per	Observacions Rasa constructiva de la claveguera UE 4018.	
Es recolza	Se li recolza	Afecció Si <input type="checkbox"/> No <input type="checkbox"/>	Tipus % <input type="checkbox"/>
Es lliura	Se li lliura		

Definició UE Estructura	Textura 	Composició	Sector 4020
Relacions Físiques	Color Blanc	Geològica 	Zona
Geològica	Orgànica 	Artificial maons, morter	Foto. Plan. 14
Igual a	Cobert per	Datació s. XIX	Criteri datació Estratigràfic
Cobreix	Farceix	Interpretació Dipòsit	
Talla 4032	Tallat per	Observacions Dipòsit d'obra realitzat amb maons lligats amb morter de calç blanca amb arrebosat interior de morter. Es troba tallat per la trinxera de fonamentació del mur de façana Ue: 4009.	
Es recolza	Se li recolza	Afecció Si <input checked="" type="checkbox"/> No <input type="checkbox"/>	Tipus Total % <input type="checkbox"/>
Es lliura	Se li lliura		

Definició UE Estrat	Textura Compacta	Composició	Sector 4021
Relacions Físiques	Color Marró Fosc	Geològica Argila	Zona
Geològica	Orgànica 	Artificial ceràmica	Foto. Plan.
Igual a 4079, 4049, 4028, 4029,	Cobert per	Datació medieval	Criteri datació Ceràmic
Cobreix	Farceix	Interpretació Colmatació	
Talla	Tallat per	Observacions Estrat d'argila de color marró fosc on es retallen les trinxeres de fonamentació de les estructures que apareixen a la rasa del carrer de Freixures.	
Es recolza	Se li recolza	Afecció Si <input type="checkbox"/> No <input type="checkbox"/>	Tipus % <input type="checkbox"/>
Es lliura	Se li lliura		

Definició UE Estrat	Textura Compacta	Composició	Sector 4022
Relacions Físiques	Color Marró Fosc	Geològica Argila, soora	Zona
Igual a	Cobert per 4001	Orgànica	Foto. Plan.
Cobreix	Farcit per	Artificial material Constructiu	
Farceix 4020	Tallat per	Datació s XIX	Criteri datació Estratigràfic
Talla	Se li recolza	Interpretació Farciment	
Es recolza	Se li lliura	Observacions Farciment del dipòsit UE 4020.	
Es lliura		Afecció Si <input type="checkbox"/> No <input type="checkbox"/>	Tipus % <input type="checkbox"/>

Definició UE Retall/Interestrat	Textura	Composició	Sector 4023
Relacions Físiques	Color	Geològica	Zona
Igual a	Cobert per	Orgànica	Foto. Plan.
Cobreix	Farcit per 4015	Artificial	
Farceix	Tallat per	Datació s XIII	Criteri datació Estratigràfic
Talla 4049, 4021	Se li recolza	Interpretació Trinxera de fonamentació	
Es recolza	Se li lliura	Observacions Trinxera de fonamentació de la UE 4015.	
Es lliura		Afecció Si <input type="checkbox"/> No <input type="checkbox"/>	Tipus % <input type="checkbox"/>

Definició UE Estructura	Textura	Composició	Sector 4024
Relacions Físiques	Color Ataronjat	Geològica	Zona
Igual a 4015 4027	Cobert per 4001	Orgànica	Foto. Plan. 13 14
Cobreix	Farcit per	Artificial morter, pedres	
Farceix 4047	Tallat per 4039	Datació s. XIII	Criteri datació Estratigràfic
Talla	Se li recolza	Interpretació Fonamentació	
Es recolza	Se li lliura	Observacions Mur realitzat amb pedres de dimensions mig-gran no escairades lligades amb morter de color ataronjat. Es documenta al tall de la rasa. Relacionat amb l'antic convent de St. Caterina, funciona amb els murs Ue: 4015 i 4027.	
Es lliura		Afecció Si <input type="checkbox"/> No <input checked="" type="checkbox"/>	Tipus % <input type="checkbox"/>

Definició UE Estructura	Textura 	Composició	Sector 4025
Relacions Físiques	Color Blanc	Geològica Orgànica Artificial pedres, morter	Zona Foto. Plan. 12 13 14
Igual a 4106	Cobert per 4001	Datació s. XIX	Criteri datació Arquitectònic/Artí
Cobreix	Farcit per	Interpretació Fonamentació	
Farceix 4026	Tallat per 4031 4036 4010 4070	Observacions Primer mur de façana de les botigues annexes al convent del segle XIX. Realitzat amb pedra escairada i maons lligats amb morter de calç blanca. Presenta una canonada al seu interior.	
Talla	Es recolza	Afecció Si <input checked="" type="checkbox"/> No <input type="checkbox"/>	Tipus Total %
Es recolza	Se li recolza		
Es lliura	Se li lliura		

Definició UE Retall/Interestrat	Textura 	Composició	Sector 4026
Relacions Físiques	Color 	Geològica Orgànica Artificial	Zona Foto. Plan.
Igual a	Cobert per	Datació s XIX	Criteri datació Estratigràfic
Cobreix	Farcit per 4015	Interpretació Trinxera de fonamentació	
Farceix	Tallat per	Observacions Rasa constructiva de la UE 4015.	
Talla 4073, 4015, 4059, 4027	Es recolza	Afecció Si <input type="checkbox"/> No <input type="checkbox"/>	Tipus Total %
Es recolza	Se li recolza		
Es lliura	Se li lliura		

Definició UE Estructura	Textura 	Composició	Sector 4027
Relacions Físiques	Color Ataronjat	Geològica Orgànica Artificial pedres, morter	Zona Foto. Plan. 13
Igual a 4024 4015	Cobert per 4001	Datació s. XIII	Criteri datació Arquitectònic/Artí
Cobreix	Farcit per	Interpretació Fonamentació	
Farceix 4035	Tallat per 4036 4026	Observacions Mur realitzat amb pedres irregulars de dimensions mitjanes lligades amb morter de color ataronjat. Pertany a l'antic convent de St. Caterina. Es troba tallat per la trinxera de fonamentació del mur de façana Ue:4009. Funciona amb els murs Ue: 4015 i 4024.	
Talla	Es recolza	Afecció Si <input checked="" type="checkbox"/> No <input type="checkbox"/>	Tipus Total %
Es recolza	Se li recolza		
Es lliura	Se li lliura		

Definició UE Estrat	Textura Compacta	Composició	Sector 4028
Relacions Físiques	Color Marró Fosc	Geològica Argila	Zona
Igual a 4048, 4029, 4021, 4049	Cobert per 4001	Orgànica Carbons	Foto. Plan.
Farceix	Farcit per	Artificial ceràmica	
Talla	Tallat per 4034, 4010, 4046, 4035, 4046	Datació baix imperial	Criteri datació Ceràmic
Es recolza	Se li recolza	Interpretació Colmatació	
Es lliura	Se li lliura	Observacions Estrat de colmatació, de formació lenta.	
		Afecció Si <input type="checkbox"/> No <input type="checkbox"/>	Tipus % <input type="checkbox"/>

Definició UE Estrat	Textura Compacta	Composició	Sector 4029
Relacions Físiques	Color Marró Fosc	Geològica Argila	Zona
Igual a 4028	Cobert per 4001	Orgànica Carbons	Foto. Plan.
Farceix	Farcit per	Artificial ceràmica	
Talla	Tallat per 4035, 4010, 4034	Datació medieval	Criteri datació Ceràmic
Es recolza	Se li recolza	Interpretació Colmatació	
Es lliura	Se li lliura	Observacions Estrat de colmatació amb material ceràmic medieval.	
		Afecció Si <input type="checkbox"/> No <input type="checkbox"/>	Tipus % <input type="checkbox"/>

Definició UE Estructura	Textura	Composició	Sector 4030
Relacions Físiques	Color Gris	Geològica	Zona
Igual a	Cobert per 4001	Orgànica	Foto. Plan. 13
Farceix 4031	Farcit per	Artificial maons, morter	
Talla	Tallat per	Datació s. XIX-XX	Criteri datació Estratigràfic
Es recolza	Se li recolza	Interpretació Clavaguera	
Es lliura	Se li lliura	Observacions Clavaguera moderna realitzada amb maons lligats amb morter de color blanc. La seva trinxera talla el mur de façana Ue: 4009 i la clavaguera Ue: 4025.	
		Afecció Si <input checked="" type="checkbox"/> No <input type="checkbox"/>	Tipus Total % <input type="checkbox"/>

Definició UE Retall/Interestrat	Textura 	Composició	Sector 4031
Relacions Físiques	Color 	Geològica Orgànica Artificial	Zona Foto. Plan. 13
Igual a	Cobert per	Datació s XIX-XX	Criteri datació Estratigràfic
Cobreix	Farceix	Interpretació Trinxera de fonamentació	
Talla 4009, 4025, 4051	Farcit per 4030	Observacions Rasa constructiva de la claveguera 4030.	
Es recolza	Tallat per	Afecció Si <input type="checkbox"/> No <input type="checkbox"/>	Tipus % <input type="checkbox"/>
Es lliura	Se li recolza		
	Se li lliura		

Definició UE Retall/Interestrat	Textura 	Composició	Sector 4032
Relacions Físiques	Color 	Geològica Orgànica Artificial	Zona Foto. Plan.
Igual a	Cobert per	Datació s XIX	Criteri datació Estratigràfic
Cobreix	Farceix	Interpretació Trinxera de fonamentació	
Talla 4015, 4049	Farcit per 4020	Observacions Rasa constructiva de la claveguera 4020.	
Es recolza	Tallat per	Afecció Si <input type="checkbox"/> No <input type="checkbox"/>	Tipus % <input type="checkbox"/>
Es lliura	Se li recolza		
	Se li lliura		

Definició UE Estructura	Textura 	Composició	Sector 4033
Relacions Físiques	Color Blanc	Geològica Orgànica Artificial maons, morter	Zona Foto. Plan. 13
Igual a	Cobert per	Datació s. XIX	Criteri datació Documental
Cobreix	Farceix	Interpretació Dipòsit	
Talla 4034	Farcit per	Observacions Dipòsit d'obra realitzat amb maons lligats amb morter de calç blanca. Relacionat amb les botigues de mitjans del segle XIX. Només es conserva la base.	
Es recolza 4009	Tallat per	Afecció Si <input checked="" type="checkbox"/> No <input type="checkbox"/>	Tipus Total % <input type="checkbox"/>
Es lliura	Se li recolza		
	Se li lliura		

Definició UE Retall/Interestrat	Textura <input type="text"/>	Composició		Sector <input type="text"/>	4034
Relacions Físiques	Color <input type="text"/>	Geològica <input type="text"/>	<input type="text"/>	Zona <input type="text"/>	Foto. Plan.
Igual a		Orgànica <input type="text"/>			
Cobreix	Cobert per	Artificial <input type="text"/>			
Farceix	Farcit per 4033	Datació s XIX	Criteri datació Estratigràfic		
Talla 4028, 4048	Tallat per	Interpretació Trinxera de fonamentació			
Es recolza	Se li recolza	Observacions Rasa constructiva del dipòsit 4033.			
Es lliura	Se li lliura	Afecció Si <input type="checkbox"/> No <input type="checkbox"/>	Tipus <input type="text"/>	% <input type="text"/>	

Definició UE Retall/Interestrat	Textura <input type="text"/>	Composició		Sector <input type="text"/>	4035
Relacions Físiques	Color <input type="text"/>	Geològica <input type="text"/>	<input type="text"/>	Zona <input type="text"/>	Foto. Plan.
Igual a		Orgànica <input type="text"/>			
Cobreix	Cobert per	Artificial <input type="text"/>			
Farceix	Farcit per 4027	Datació s XIII	Criteri datació Estratigràfic		
Talla 4028	Tallat per	Interpretació Trinxera de fonamentació			
Es recolza	Se li recolza	Observacions Trinxera de fonamentació de la UE 4027.			
Es lliura	Se li lliura	Afecció Si <input type="checkbox"/> No <input type="checkbox"/>	Tipus <input type="text"/>	% <input type="text"/>	

Definició UE Retall/Interestrat	Textura <input type="text"/>	Composició		Sector <input type="text"/>	4036
Relacions Físiques	Color <input type="text"/>	Geològica <input type="text"/>	<input type="text"/>	Zona <input type="text"/>	Foto. Plan.
Igual a		Orgànica <input type="text"/>			
Cobreix	Cobert per	Artificial <input type="text"/>			
Farceix	Farcit per 4037	Datació s XX	Criteri datació Documental		
Talla 4009, 4025	Tallat per	Interpretació Indeterminat			
Es recolza	Se li recolza	Observacions Retall d'un sondeig arqueològic anterior a la intervenció actual.			13
Es lliura	Se li lliura	Afecció Si <input type="checkbox"/> No <input type="checkbox"/>	Tipus <input type="text"/>	% <input type="text"/>	

Definició UE Estrat	Textura Solta	Composició	Sector 4037
Relacions Físiques	Color Marró	Geològica Sorra	Zona
Igual a	Cobert per 4001	Orgànica	Foto. Plan.
Cobreix	Farcit per	Artificial	
Farceix 4036	Tallat per	Datació s XX	Criteri datació Documental
Talla	Se li recolza	Interpretació Farciment	
Es recolza	Se li lliura	Observacions Farciment del sondeig 4036.	
Es lliura		Afecció Si <input type="checkbox"/> No <input type="checkbox"/>	Tipus % <input type="checkbox"/>

Definició UE Estructura	Textura	Composició	Sector 4038
Relacions Físiques	Color Blanc	Geològica	Zona
Igual a	Cobert per 4001	Orgànica	Foto. Plan. 14
Cobreix	Farcit per	Artificial pedres, morter	
Farceix 4039	Tallat per	Datació s. XIX	Criteri datació Arquitectònic/Artí
Talla	Se li recolza	Interpretació Fonamentació	
Es recolza	Se li lliura	Observacions Mur realitzat amb pedra no escairada lligada amb morter de calç blanca. Es documenta al tall de la rasa. La seva trinxera de fonamentació talla el mur Ue: 4024.	
Es lliura		Afecció Si <input type="checkbox"/> No <input checked="" type="checkbox"/>	Tipus % <input type="checkbox"/>

Definició UE Retall/Interestrat	Textura	Composició	Sector 4039
Relacions Físiques	Color	Geològica	Zona
Igual a	Cobert per	Orgànica	Foto. Plan.
Cobreix	Farcit per 4038	Artificial	
Farceix	Tallat per	Datació s XIX	Criteri datació Estratigràfic
Talla 4015, 4024	Se li recolza	Interpretació Trinxera de fonamentació	
Es recolza	Se li lliura	Observacions Rasa constructiva de la UE 4038.	
Es lliura		Afecció Si <input type="checkbox"/> No <input type="checkbox"/>	Tipus % <input type="checkbox"/>

Definició UE Estructura	Textura 	Composició	Sector 4040
Relacions Físiques	Color Blanc	Geològica Orgànica Artificial pedres, maons, maons	Zona Foto. Plan. 13
Igual a	Cobert per 4001	Datació s. XIX	Criteri datació Documental
Cobreix	Farcit per 4041	Interpretació Fonamentació	
Talla	Tallat per	Observacions Mur realitzat amb pedres irregulars no escairades de dimensions mitjanes lligades amb morter de calç blanca. Mur divisor de les botigues annexes al convent de St. Caterina de mitjans del segle XIX.	
Es recolza 4009	Se li recolza	Afecció Si <input checked="" type="checkbox"/> No <input type="checkbox"/>	Tipus Total <input type="text"/> % <input type="text"/>
Es lliura	Se li lliura		

Definició UE Retall/Interestrat	Textura 	Composició	Sector 4041
Relacions Físiques	Color 	Geològica Orgànica Artificial	Zona Foto. Plan.
Igual a	Cobert per	Datació XIX	Criteri datació Estratigràfic
Cobreix	Farcit per 4040	Interpretació Trinxera de fonamentació	
Talla 4048 4071	Tallat per	Observacions Troxa de fonamentació de la U.E 4040	
Es recolza	Se li recolza	Afecció Si <input type="checkbox"/> No <input type="checkbox"/>	Tipus <input type="text"/> % <input type="text"/>
Es lliura	Se li lliura		

Definició UE Estructura	Textura 	Composició	Sector 4042
Relacions Físiques	Color Beix	Geològica Orgànica Artificial pedres, morter	Zona Foto. Plan. 13
Igual a	Cobert per 4001	Datació Medieval	Criteri datació Arquitectònic/Artí
Cobreix	Farcit per 4043	Interpretació Fonamentació	
Talla	Tallat per	Observacions Mur realitzat amb pedra no escairada lligada amb morter de color beix. Mur documentat al tall de la rasa. Possiblement relacionat amb l'antic convent de St. Caterina.	
Es recolza	Se li recolza	Afecció Si <input type="checkbox"/> No <input checked="" type="checkbox"/>	Tipus <input type="text"/> % <input type="text"/>
Es lliura	Se li lliura		

Definició UE Retall/Interestrat	Textura 	Composició	Sector 4043
Relacions Físiques	Color 	Geològica Orgànica Artificial	Zona Foto. Plan.
Igual a	Cobert per	Datació Medieval	Criteri datació Estratigràfic
Cobreix	Cobert per 4042	Interpretació Trinxera de fonamentació	
Farceix	Farcit per 4042	Observacions Trinxera de fonamentació de la U.E 4042	
Talla 4051 4073	Tallat per	Afecció Si <input type="checkbox"/> No <input type="checkbox"/> Tipus %	
Es recolza	Se li recolza		
Es lliura	Se li lliura		

Definició UE Estructura	Textura 	Composició	Sector 4044
Relacions Físiques	Color Ataronjat	Geològica Orgànica Artificial pedres, morter	Zona Foto. Plan.
Igual a	Cobert per	Datació s. XIV	Criteri datació Documental
Cobreix	Cobert per 4028	Interpretació Clavaguera	
Farceix	Farcit per 4045	Observacions Clavaguera relacionada amb l'antic convent de St. Caterina. Obra de pedra no escairada lligada amb morter de color ataronjat. Només presenta una peça de la cuberta. No s'ha documentat base construïda.	
Talla 4046	Tallat per 4010	Afecció Si <input checked="" type="checkbox"/> No <input type="checkbox"/> Tipus Total %	
Es recolza	Se li recolza		
Es lliura	Se li lliura		

Definició UE Estrat	Textura Solta	Composició	Sector 4045
Relacions Físiques	Color Marró Fosc	Geològica Argila Orgànica Carbons Artificial	Zona Foto. Plan.
Igual a	Cobert per	Datació XIV	Criteri datació Documental
Cobreix	Cobert per 4001	Interpretació Farciment	
Farceix	Farcit per 4044	Observacions Farciment de la clavaguera U.E 4044	
Talla	Tallat per	Afecció Si <input type="checkbox"/> No <input type="checkbox"/> Tipus %	
Es recolza	Se li recolza		
Es lliura	Se li lliura		

Definició UE Retall/Interestrat	Textura 	Composició	Sector 4046
Relacions Físiques	Color 	Geològica Orgànica Artificial	Zona Foto. Plan.
Igual a Cobreix Farceix Talla 4028 Es recolza Es lliura	Cobert per Farcit per 4044 Tallat per Se li recolza Se li lliura	Datació XIII Interpretació Trinxera de fonamentació Observacions Trinxera de fonamentació de la claveguera 4044. Afecció Si <input type="checkbox"/> No <input type="checkbox"/> Tipus % <input type="checkbox"/>	Criteri datació Documental

Definició UE Retall/Interestrat	Textura 	Composició	Sector 4047
Relacions Físiques	Color 	Geològica Orgànica Artificial	Zona Foto. Plan.
Igual a Cobreix Farceix Talla Es recolza Es lliura	Cobert per Farcit per 4024 Tallat per Se li recolza Se li lliura	Datació s XIII Interpretació Trinxera de fonamentació Observacions Trinxera de fonamentació de la U.E 4024 Afecció Si <input type="checkbox"/> No <input type="checkbox"/> Tipus % <input type="checkbox"/>	Criteri datació Estratigràfic

Definició UE Estrat	Textura Compacta	Composició	Sector 4048
Relacions Físiques	Color Marró Fosc	Geològica Argila Orgànica Carbons Artificial ceràmica	Zona Foto. Plan.
Igual a 4071, 4072 Cobreix Farceix Talla Es recolza Es lliura	Cobert per 4001 Farcit per Tallat per 4010 4034 4041 Se li recolza Se li lliura	Datació medieval Interpretació Colmatació Observacions Estrat de colmatació, format per una sedimenació lenta . Afecció Si <input type="checkbox"/> No <input type="checkbox"/> Tipus % <input type="checkbox"/>	Criteri datació Estratigràfic

Definició UE Estrat	Textura Compacta	Composició	Sector 4049
Relacions Físiques	Color Marró Fosc	Geològica Argila	Zona
Igual a 4021 4028	Cobert per 4001	Orgànica Carbons	Foto. Plan.
Farceix	Farcit per	Artificial ceràmica	
Talla	Tallat per 4010 4032	Datació medieval	Criteri datació Estratigràfic
Es recolza	Se li recolza	Interpretació Colmatació	
Es lliura	Se li lliura	Observacions Estrat de colmatació, format per un procés de sedimentació lenta.	
		Afecció Si <input type="checkbox"/> No <input type="checkbox"/>	Tipus % <input type="checkbox"/>

Definició UE Estrat	Textura Solta	Composició	Sector 4050
Relacions Físiques	Color Beix	Geològica Argila, pedres	Zona
Igual a 4092	Cobert per 4001	Orgànica Òssos	Foto. Plan.
Farceix 4088	Farcit per	Artificial ceràmica, metall, estuc	
Talla	Tallat per	Datació medieval	Criteri datació Ceràmic
Es recolza	Se li recolza	Interpretació Enderroc	
Es lliura	Se li lliura	Observacions Estrta d'enderroc, format per terra solta i pedres, amb presència de restes d'estuc.	
		Afecció Si <input type="checkbox"/> No <input type="checkbox"/>	Tipus % <input type="checkbox"/>

Definició UE Estructura	Textura	Composició	Sector 4051
Relacions Físiques	Color Ataronjat	Geològica	Zona
Igual a 4053	Cobert per 4001	Orgànica	Foto. Plan. 12 13
Farceix	Farcit per	Artificial pedres, morter, maons	
Talla	Tallat per 4043 4031	Datació Medieval	Criteri datació Arquitectònic/Artí
Es recolza	Se li recolza	Interpretació Fonamentació	
Es lliura	Se li lliura	Observacions Mur realitzat amb pedres no escairades, algun carreuó i maons lligats amb morter de color ataronjat. Documentat al tall de la rasa. Possiblement relacionat amb l'antic convent de St. Caterina.	
		Afecció Si <input type="checkbox"/> No <input checked="" type="checkbox"/>	Tipus % <input type="checkbox"/>

Definició UE Estructura	Textura 	Composició	Sector 4052
Relacions Físiques	Color Blanc	Geològica	Zona
Igual a		Orgànica	Foto. Plan.
Cobreix	Cobert per 4001	Artificial pedres, morter, maons	14
Farceix 4054	Farcit per	Datació s. XIX	Criteri datació Arquitectònic/Artí
Talla	Tallat per	Interpretació Fonamentació	
Es recolza 4006	Se li recolza	Observacions Fonamentació realitzada amb pedres no escairades lligades amb morter de color blanc. Estructura relacionada amb una primera fase de les botigues annexes al convent de St. Caterina del segle XIX.	
Es lliura	Se li lliura	Afecció Si <input checked="" type="checkbox"/> No <input type="checkbox"/>	Tipus Total <input type="text"/> % <input type="text"/>

Definició UE Retall/Interestrat	Textura 	Composició	Sector 4053
Relacions Físiques	Color 	Geològica	Zona
Igual a		Orgànica	Foto. Plan.
Cobreix	Cobert per	Artificial	
Farceix	Farcit per 4051	Datació medieval	Criteri datació Estratigràfic
Talla 4053	Tallat per	Interpretació Trinxera de fonamentació	
Es recolza	Se li recolza	Observacions Trinxera de fonamentació de la U.E. 4051	
Es lliura	Se li lliura	Afecció Si <input type="checkbox"/> No <input type="checkbox"/>	Tipus <input type="text"/> % <input type="text"/>

Definició UE Retall/Interestrat	Textura 	Composició	Sector 4054
Relacions Físiques	Color 	Geològica	Zona
Igual a		Orgànica	Foto. Plan.
Cobreix	Cobert per	Artificial	
Farceix	Farcit per 4052	Datació s XIX	Criteri datació Estratigràfic
Talla 4021	Tallat per	Interpretació Trinxera de fonamentació	
Es recolza	Se li recolza	Observacions Trinxera de fonamentació de la U.E 4052	
Es lliura	Se li lliura	Afecció Si <input type="checkbox"/> No <input type="checkbox"/>	Tipus <input type="text"/> % <input type="text"/>

Definició UE Estructura	Textura 	Composició	Sector 4055
Relacions Físiques	Color Blanc	Geològica Orgànica Artificial material Constructiu	Zona Foto. Plan. 12
Igual a Cobreix 4056 Farceix 4056 Talla Es recolza 4009 Es lliura	Cobert per 4001 Farcit per Tallat per Se li recolza Se li lliura	Datació s XIX Interpretació Fonamentació Observacions Fonamentació pertanyet a les botigues annexes al convent de Santa Caterina. Relitzada amb pedres no escairades lligades amb morter de calç de color blanc. Afecció Si <input checked="" type="checkbox"/> No <input type="checkbox"/> Tipus Parcial %	Criteri datació Documental

Definició UE Retall/Interestrat	Textura 	Composició	Sector 4056
Relacions Físiques	Color 	Geològica Orgànica Artificial	Zona Foto. Plan.
Igual a Cobreix Farceix 4071 4072 Talla Es recolza Es lliura	Cobert per Farcit per 4055 Tallat per Se li recolza Se li lliura	Datació s XIX Interpretació Trinxera de fonamentació Observacions Trinxera de fonamentació de la U.E 4055 Afecció Si <input type="checkbox"/> No <input type="checkbox"/> Tipus %	Criteri datació Estratigràfic

Definició UE Estructura	Textura 	Composició	Sector 4057
Relacions Físiques	Color Blanc	Geològica Orgànica Artificial pedres, morter	Zona Foto. Plan. 12
Igual a Cobreix 4058 Farceix 4058 Talla Es recolza 4009 Es lliura	Cobert per 4001 Farcit per Tallat per Se li recolza Se li lliura	Datació s. XIX Interpretació Fonamentació Observacions Mur realitzat amb pedres irregulars no escairades de dimensions mitjanes lligades amb morter de calç blanca. Mur divisor de les botigues annexes al convent de St. Caterina de mitjans del segle XIX. Afecció Si <input checked="" type="checkbox"/> No <input type="checkbox"/> Tipus Total %	Criteri datació Documental

Definició UE Retall/Interestrat	Textura []	Composició	Sector 4058
Relacions Físiques	Color []	Geològica []	Zona []
Igual a		Orgànica []	Foto. Plan.
Cobreix	Cobert per	Artificial []	
Farceix	Farcit per 4057	Datació s XIX	Criteri datació Estratigràfic
Talla 4072	Tallat per	Interpretació Trinxera de fonamentació	
Es recolza	Se li recolza	Observacions Trinxera de fonamentació de la U.E 4057.	
Es lliura	Se li lliura	Afecció Si <input type="checkbox"/> No <input type="checkbox"/>	Tipus [] % []

Definició UE Estructura	Textura []	Composició	Sector 4059
Relacions Físiques	Color Ataronjat	Geològica []	Zona []
Igual a		Orgànica []	Foto. Plan. 12
Cobreix	Cobert per 4001	Artificial pedres, morter	
Farceix	Farcit per	Datació s. XIII	Criteri datació Arquitectònic/Artí
Talla 4060	Tallat per 4010 4026	Interpretació Fonamentació	
Es recolza	Se li recolza	Observacions Mur realitzada amb pedres no escairades lligades amb morter de color ataronjat. Possiblement relacionat amb l'antic convent de St. Caterina.	
Es lliura	Se li lliura	Afecció Si <input checked="" type="checkbox"/> No <input type="checkbox"/>	Tipus Total [] % []

Definició UE Retall/Interestrat	Textura []	Composició	Sector 4060
Relacions Físiques	Color []	Geològica []	Zona []
Igual a		Orgànica []	Foto. Plan.
Cobreix	Cobert per	Artificial []	
Farceix	Farcit per 4059	Datació s XIII	Criteri datació Estratigràfic
Talla	Tallat per	Interpretació Trinxera de fonamentació	
Es recolza	Se li recolza	Observacions Trinxera de fonamentació de la U.E. 4059	
Es lliura	Se li lliura	Afecció Si <input type="checkbox"/> No <input type="checkbox"/>	Tipus [] % []

Definició UE Estructura	Textura 	Composició	Sector 4061
Relacions Físiques	Color Blanc	Geològica Orgànica Artificial pedres, morter	Zona Foto. Plan. 12
Igual a	Cobert per 4001	Datació s. XIX	Criteri datació Documental
Cobreix	Farceix 4062	Interpretació Fonamentació	
Talla	Tallat per	Observacions Mur realitzat amb pedres irregulars no escairades de dimensions mitjanes lligades amb morter de calç blanca. Mur divisor de les botigues annexes al convent de St. Caterina de mitjans del segle XIX.	
Es recolza 4009	Se li recolza	Afecció Si <input checked="" type="checkbox"/> No <input type="checkbox"/>	Tipus Total %
Es lliura	Se li lliura		

Definició UE Retall/Interestrat	Textura 	Composició	Sector 4062
Relacions Físiques	Color 	Geològica Orgànica Artificial	Zona Foto. Plan.
Igual a	Cobert per	Datació s XIX	Criteri datació Estratigràfic
Cobreix	Farceix 4061	Interpretació Trinxera de fonamentació	
Talla	Tallat per	Observacions Trinxera de fonamentació de la U.E. 4061.	
Es recolza	Se li recolza	Afecció Si <input type="checkbox"/> No <input type="checkbox"/>	Tipus Total %
Es lliura	Se li lliura		

Definició UE Estructura	Textura 	Composició	Sector 4063
Relacions Físiques	Color Ataronjat	Geològica Orgànica Artificial pedres, morter	Zona Foto. Plan. 12
Igual a	Cobert per 4001	Datació Medieval	Criteri datació Documental
Cobreix	Farceix 4064	Interpretació Fonamentació	
Talla	Tallat per 4010	Observacions Mur realitzada amb pedres no escairades, algun carreuó i maons lligats amb morter de color ataronjat. Possiblement relacionat amb l'antic convent de St. Caterina.	
Es recolza	Se li recolza	Afecció Si <input checked="" type="checkbox"/> No <input type="checkbox"/>	Tipus Total %
Es lliura	Se li lliura		

Definició UE Retall/Interestrat	Textura 	Composició	Sector 4064
Relacions Físiques	Color 	Geològica 	Zona
Igual a		Orgànica 	Foto. Plan.
Cobreix	Cobert per 	Artificial 	
Farceix	Farcit per 4063	Datació medieval	Criteri datació Estratigràfic
Talla	Tallat per	Interpretació Trinxera de fonamentació	
Es recolza	Se li recolza	Observacions Trinxera de fonamentació de la U.E. 4063	
Es lliura	Se li lliura	Afecció Si <input type="checkbox"/> No <input type="checkbox"/>	Tipus % <input type="checkbox"/>

Definició UE Estructura	Textura 	Composició	Sector 4065
Relacions Físiques	Color Blanc	Geològica 	Zona
Igual a		Orgànica 	Foto. Plan. 12
Cobreix	Cobert per 4001	Artificial pedres, morter	
Farceix	Farcit per 4066	Datació s. XIX	Criteri datació Documental
Talla	Tallat per	Interpretació Fonamentació	
Es recolza	Se li recolza 4009	Observacions Mur realitzat amb pedres irregulars no escairades de dimensions mitjanes lligades amb morter de calç blanca. Mur divisor de les botigues annexes al convent de St. Caterina de mitjans del segle XIX.	
Es lliura	Se li lliura	Afecció Si <input checked="" type="checkbox"/> No <input type="checkbox"/>	Tipus Total % <input type="checkbox"/>

Definició UE Retall/Interestrat	Textura 	Composició	Sector 4066
Relacions Físiques	Color 	Geològica 	Zona
Igual a		Orgànica 	Foto. Plan.
Cobreix	Cobert per 	Artificial 	
Farceix	Farcit per 4065	Datació s XIX	Criteri datació Estratigràfic
Talla	Tallat per	Interpretació Trinxera de fonamentació	
Es recolza	Se li recolza	Observacions Trinxera de fonamentació de la U.E. 4065	
Es lliura	Se li lliura	Afecció Si <input type="checkbox"/> No <input type="checkbox"/>	Tipus % <input type="checkbox"/>

Definició UE Estructura	Textura 	Composició	Sector 4067
Relacions Físiques	Color Blanc	Geològica Orgànica Artificial maons, morter	Zona Foto. Plan. 12
Igual a	Cobert per 4001	Datació s. XIX-XX	Criteri datació Arquitectònic/Artí
Cobreix	Farcit per 4068	Interpretació Clavaguera	
Talla	Tallat per	Observacions Base d'una claveguera moderna composta de maons lligats amb morter de calç blanca.	
Es recolza	Se li recolza	Afecció Si <input checked="" type="checkbox"/> No <input type="checkbox"/>	Tipus Total %
Es lliura	Se li lliura		

Definició UE Retall/Interestrat	Textura 	Composició	Sector 4068
Relacions Físiques	Color 	Geològica Orgànica Artificial	Zona Foto. Plan.
Igual a	Cobert per	Datació s XIX-XX	Criteri datació Estratigràfic
Cobreix	Farcit per 4067	Interpretació Trinxera de fonamentació	
Talla 4009	Tallat per	Observacions Trinxera constructiva de la claveguera 4067.	
Es recolza	Se li recolza	Afecció Si <input type="checkbox"/> No <input type="checkbox"/>	Tipus Total %
Es lliura	Se li lliura		

Definició UE Estructura	Textura 	Composició	Sector 4069
Relacions Físiques	Color Blanc	Geològica Orgànica Artificial maons, morter	Zona Foto. Plan. 12
Igual a	Cobert per 4001	Datació s. XIX-XX	Criteri datació Arquitectònic/Artí
Cobreix	Farcit per	Interpretació Canalització	
Talla 4070	Tallat per	Observacions Canalització moderna realitzada amb maons lligats amb morter de color blanc. La seva trinxera de fonamentació talla els murs Ue: 4009 i 4025.	
Es recolza	Se li recolza	Afecció Si <input checked="" type="checkbox"/> No <input type="checkbox"/>	Tipus Total %
Es lliura	Se li lliura		

Definició UE Retall/Interestrat	Textura 	Composició	Sector 4070
Relacions Físiques	Color 	Geològica 	Zona
Igual a	Cobert per	Datació s XIX.XX	Criteri datació Estratigràfic
Cobreix	Farceix	Interpretació Trinxera de fonamentació	
Talla 4009 4025	Farcit per 4070	Observacions Rasa constructiva de la fonamentació U.E. 4069.	
Es recolza	Tallat per	Afecció Si <input type="checkbox"/> No <input type="checkbox"/>	Tipus % <input type="checkbox"/>
Es lliura	Se li recolza		
	Se li lliura		

Definició UE Estrat	Textura Compacta	Composició	Sector 4071
Relacions Físiques	Color Marró Fosc	Geològica Argila	Zona
Igual a 4072 4048 4073	Cobert per	Datació medieval	Criteri datació Estratigràfic
Cobreix	Farceix	Interpretació Colmatació	
Talla	Farcit per 4001	Observacions Estrat argilos format per una sedimentació lenta dels materials geològics.	
Es recolza	Tallat per 4010 4056 4041	Afecció Si <input type="checkbox"/> No <input type="checkbox"/>	Tipus % <input type="checkbox"/>
Es lliura	Se li recolza		
	Se li lliura		

Definició UE Estrat	Textura Compacta	Composició	Sector 4072
Relacions Físiques	Color Marró Fosc	Geològica Argila	Zona
Igual a 4073 4048	Cobert per	Datació medieval	Criteri datació Estratigràfic
Cobreix	Farceix	Interpretació Colmatació	
Talla	Farcit per	Observacions Estrat argilos format per una sedimentació lenta dels materials geològics.	
Es recolza	Tallat per 4056 4058 4010	Afecció Si <input type="checkbox"/> No <input type="checkbox"/>	Tipus % <input type="checkbox"/>
Es lliura	Se li recolza		
	Se li lliura		

Definició UE Estrat	Textura Compacta	Composició	Sector 4073
Relacions Físiques	Color Marró Fosc	Geològica Argila	Zona
Igual a	Cobert per 4001	Orgànica	Foto. Plan.
Cobreix	Farcit per	Artificial ceràmica	
Farceix	Tallat per 4053 4026 4043	Datació medieval	Criteri datació Estratigràfic
Talla	Se li recolza	Interpretació Colmatació	
Es recolza	Se li lliura	Observacions Estart argilos format per una sedimentació lenta dels materials geològics.	
Es lliura		Afecció Si <input type="checkbox"/> No <input type="checkbox"/>	Tipus % <input type="checkbox"/>

Definició UE Estructura	Textura	Composició	Sector 4074
Relacions Físiques	Color Blanc	Geològica	Zona
Igual a	Cobert per 4001	Orgànica	Foto. Plan. 15
Cobreix	Farcit per	Artificial pedres, morter	
Farceix 4075	Tallat per	Datació s. XIX	Criteri datació Documental
Talla	Se li recolza 4104	Interpretació Fonamentació	
Es recolza 4009 4087	Se li lliura	Observacions Mur realitzat amb pedres irregulars no escairades de dimensions mitjanes lligades amb morter de calç blanca. Mur divisor de les botigues annexes al convent de St. Caterina de mitjans del segle XIX. Es recolza al vas funerari Ue: 4087.	
Es lliura		Afecció Si <input checked="" type="checkbox"/> No <input type="checkbox"/>	Tipus Total % <input type="checkbox"/>

Definició UE Retall/Interestrat	Textura	Composició	Sector 4075
Relacions Físiques	Color	Geològica	Zona
Igual a	Cobert per	Orgànica	Foto. Plan.
Cobreix	Farcit per 4074	Artificial	
Farceix	Tallat per	Datació s XIX	Criteri datació Estratigràfic
Talla 4021 4076 4101	Se li recolza	Interpretació Trinxera de fonamentació	
Es recolza	Se li lliura	Observacions Rasa constructiva de la U.E. 4074	
Es lliura		Afecció Si <input type="checkbox"/> No <input type="checkbox"/>	Tipus % <input type="checkbox"/>

Definició UE Estrat	Textura Solta	Composició	Sector 4076
Relacions Físiques	Color Marró Clar	Geològica Argila	Zona
Igual a		Orgànica Òssos	Foto. Plan.
Cobreix 4091 4094 4087	Cobert per 4001	Artificial ceràmica, material constructiu	
Farceix	Farcit per	Datació medieval XV	Criteri datació Ceràmic
Talla	Tallat per 4075 4078	Interpretació Farciment	
Es recolza	Se li recolza	Observacions Farciment del vas funerari U.E. 4087. Format per terra solta, amb presència de material ceràmic medieval (sXV) i restes ossies sense conexió anatómica.	
Es lliura	Se li lliura	Afecció Si <input type="checkbox"/> No <input type="checkbox"/>	Tipus % <input type="checkbox"/>

Definició UE Estructura	Textura	Composició	Sector 4077
Relacions Físiques	Color Blanc	Geològica	Zona
Igual a		Orgànica	Foto. Plan. 15
Cobreix 4078	Cobert per 4001	Artificial pedres, morter	
Farceix	Farcit per	Datació s. XIX	Criteri datació Documental
Talla	Tallat per	Interpretació Fonamentació	
Es recolza 4009 4087	Se li recolza 4104	Observacions Mur realitzat amb pedres irregulars no escairades de dimensions mitjanes lligades amb morter de calç blanca. Es recolza al vas funerari Ue: 4087.	
Es lliura	Se li lliura	Afecció Si <input checked="" type="checkbox"/> No <input type="checkbox"/>	Tipus Total % <input type="checkbox"/>

Definició UE Retall/Interestrat	Textura	Composició	Sector 4078
Relacions Físiques	Color	Geològica	Zona
Igual a		Orgànica	Foto. Plan.
Cobreix 4079 4076 4101	Cobert per	Artificial	
Farceix	Farcit per 4077	Datació s XIX	Criteri datació Estratigràfic
Talla	Tallat per	Interpretació Trinxera de fonamentació	
Es recolza	Se li recolza	Observacions Rasa constructiva de la fonamentació U.E. 4077.	
Es lliura	Se li lliura	Afecció Si <input type="checkbox"/> No <input type="checkbox"/>	Tipus % <input type="checkbox"/>

Definició UE Estrat	Textura Compacta	Composició	Sector 4079
Relacions Físiques	Color Marró Fosc	Geològica Argila	Zona
Igual a 4095 4021	Cobert per 4001	Orgànica Carbons	Foto. Plan.
Farceix	Farcit per	Artificial ceràmica	
Talla	Tallat per 4078 4080 4010 4083 4089	Datació medieval	Criteri datació Estratigràfic
Es recolza	Se li recolza	Interpretació Colmatació	
Es lliura	Se li lliura	Observacions Estart argilos format per una sedimentació lenta dels materials geològics.	
		Afecció Si <input type="checkbox"/> No <input type="checkbox"/>	Tipus % <input type="checkbox"/>

Definició UE Retall/Interestrat	Textura	Composició	Sector 4080
Relacions Físiques	Color	Geològica	Zona
Igual a	Cobert per	Orgànica	Foto. Plan.
Farceix	Farcit per 4087 4091	Artificial	
Talla 4079 4101	Tallat per	Datació s XIV-XV	Criteri datació Estratigràfic
Es recolza	Se li recolza	Interpretació Trinxera de fonamentació	
Es lliura	Se li lliura	Observacions Trinxera constructiva del vas funerari U.E. 4087.	
		Afecció Si <input type="checkbox"/> No <input type="checkbox"/>	Tipus % <input type="checkbox"/>

Definició UE Estructura	Textura	Composició	Sector 4081
Relacions Físiques	Color Blanc	Geològica	Zona
Igual a	Cobert per 4001	Orgànica	Foto. Plan. 15
Farceix 4084	Farcit per 4085	Artificial maons, morter	
Talla	Tallat per 4010	Datació s. XIX	Criteri datació Estratigràfic
Es recolza	Se li recolza 4082	Interpretació Dipòsit	
Es lliura	Se li lliura	Observacions Dipòsit realitzat amb maons lligats amb morter de calç blanca. Funciona amb el primer mur de façana Ue: 4025 de les botigues del s. XIX.	
		Afecció Si <input checked="" type="checkbox"/> No <input type="checkbox"/>	Tipus Total % <input type="checkbox"/>

Definició UE Estructura	Textura []	Composició	Sector 4082
Relacions Físiques	Color Blanc	Geològica []	Zona []
		Orgànica []	Foto. Plan. 15
		Artificial pedres, morter	
Igual a		Datació s. XIX	Criteri datació Documental
Cobreix	Cobert per 4001	Interpretació Fonamentació	
Farceix 4083	Farcit per	Observacions Mur realitzat amb pedres irregulars no escairades de dimensions mitjanes i maons lligades amb morter de calç blanca. Mur divisor de les botigues annexes al convent de St. Caterina de mitjans del segle XIX.	
Talla	Tallat per	Afecció Si <input checked="" type="checkbox"/> No <input type="checkbox"/>	Tipus Total [] % []
Es recolza 4081	Se li recolza		
Es lliura	Se li lliura		

Definició UE Retall/Interestrat	Textura []	Composició	Sector 4083
Relacions Físiques	Color []	Geològica []	Zona []
		Orgànica []	Foto. Plan.
		Artificial []	
Igual a		Datació s XIX	Criteri datació Estratigràfic
Cobreix	Cobert per	Interpretació Trinxera de fonamentació	
Farceix	Farcit per 4082	Observacions Rasa constructiva de la fonamentació U.E. 4082.	
Talla 4079 4095 4101	Tallat per	Afecció Si <input type="checkbox"/> No <input type="checkbox"/>	Tipus [] % []
Es recolza	Se li recolza		
Es lliura	Se li lliura		

Definició UE Retall/Interestrat	Textura []	Composició	Sector 4084
Relacions Físiques	Color []	Geològica []	Zona []
		Orgànica []	Foto. Plan.
		Artificial []	
Igual a		Datació s XIX	Criteri datació Estratigràfic
Cobreix	Cobert per	Interpretació Trinxera de fonamentació	
Farceix	Farcit per 4081 4097	Observacions Rasa constructiva del dipòsit U.E. 4081.	
Talla 4090 4086 4095 4079 4101	Tallat per	Afecció Si <input type="checkbox"/> No <input type="checkbox"/>	Tipus [] % []
Es recolza	Se li recolza		
Es lliura	Se li lliura		

Definició UE Estrat	Textura Solta	Composició	Sector 4085
Relacions Físiques	Color Blanc	Geològica	Zona
		Orgànica	Foto. Plan.
		Artificial material Constructiu	
Igual a		Datació s XIX	Criteri datació Estratigràfic
Cobreix 4081	Cobert per 4001	Interpretació Enderroc	
Farceix 4081	Farcit per	Observacions Farciment del dipòsit U.E. 4081, format per materials constructius abocats i restes d'enderroc.	
Talla	Tallat per	Afecció	Tipus
Es recolza	Se li recolza	Si <input type="checkbox"/> No <input type="checkbox"/>	% <input type="checkbox"/>
Es lliura	Se li lliura		

Definició UE Estructura	Textura Sorrenc	Composició	Sector 4086
Relacions Físiques	Color Beix	Geològica	Zona
		Orgànica	Foto. Plan.
		Artificial pedres, morter	15
Igual a 4102		Datació s. XIV-XV	Criteri datació Estratigràfic
Cobreix 4089	Cobert per 4001	Interpretació Vas funerari	
Farceix 4089	Farcit per 4090	Observacions Vas funerari de planta rectangular realitzat amb pedra treballada i sense escairar lligada amb morter sorrenc. Es troba tallat per les rases del dipòsit Ue: 4081 i el mur de façana Ue: 4009.	
Talla	Tallat per 4084 4010	Afecció	Tipus
Es recolza	Se li recolza	Si <input checked="" type="checkbox"/> No <input type="checkbox"/>	% <input type="checkbox"/>
Es lliura	Se li lliura		

Definició UE Estructura	Textura Sorrenc	Composició	Sector 4087
Relacions Físiques	Color Beix	Geològica	Zona
		Orgànica	Foto. Plan.
		Artificial pedres, morter	15
Igual a 4091		Datació s. XIV-XV	Criteri datació Estratigràfic
Cobreix 4080	Cobert per 4076	Interpretació Vas funerari	
Farceix 4080	Farcit per 4103 4100 4094	Observacions Vas funerari de planta rectangular realitzat amb pedra treballada i sense escairar lligada amb morter sorrenc. Se li recolzen dos murs de les botigues del s. XIX (Ue 4074 i 4077). Presenta un individu (Ue 4100) del qual només s'ha pogut excavar una part.	
Talla	Tallat per 4074 4077	Afecció	Tipus
Es recolza	Se li recolza	Si <input checked="" type="checkbox"/> No <input type="checkbox"/>	% <input type="checkbox"/>
Es lliura	Se li lliura		

Definició UE Estructura	Textura 	Composició	Sector 4088
Relacions Físiques	Color Beix	Geològica	Zona
Igual a 4105	Cobert per 4001	Orgànica	Foto. Plan. 15
Farceix 4096	Farcit per 4050 4092 4098	Artificial pedres, morter	
Talla	Tallat per 4010	Datació s. XIV-XV	Criteri datació Estratigràfic
Es recolza	Se li recolza	Interpretació Vas funerari	
Es lliura	Se li lliura	Observacions Vas funerari de planta rectangular realitzat amb pedra treballada i sense escairar lligada amb morter sorrenc. Tallat per la rasa del mur de façana Ue 4009.	
		Afecció Si <input checked="" type="checkbox"/> No <input type="checkbox"/>	Tipus Total <input type="text"/> % <input type="text"/>

Definició UE Retall/Interestrat	Textura 	Composició	Sector 4089
Relacions Físiques	Color 	Geològica	Zona
Igual a	Cobert per	Orgànica	Foto. Plan.
Farceix	Farcit per 4086 4102	Artificial	
Talla 4079 4101	Tallat per	Datació medieval	Criteri datació Estratigràfic
Es recolza	Se li recolza	Interpretació Trinxera de fonamentació	
Es lliura	Se li lliura	Observacions Trinxera constructiva del vas funerari U.E. 4086.	
		Afecció Si <input type="checkbox"/> No <input type="checkbox"/>	Tipus <input type="text"/> % <input type="text"/>

Definició UE Estrat	Textura Solta	Composició	Sector 4090
Relacions Físiques	Color Beix	Geològica Argila pedres	Zona
Igual a 4102	Cobert per 4001	Orgànica Òssos	Foto. Plan.
Farceix 4086	Farcit per	Artificial ceràmica	
Talla	Tallat per 4084	Datació medieval	Criteri datació Ceràmic
Es recolza	Se li recolza	Interpretació Farciment	
Es lliura	Se li lliura	Observacions Farciment del vas funerari U.E. 4086. Argila solta mab presència de material ceràmic i restes òssies.	
		Afecció Si <input type="checkbox"/> No <input type="checkbox"/>	Tipus <input type="text"/> % <input type="text"/>

Definició UE Estrat	Textura Solta	Composició	Sector 4091
Relacions Físiques	Color Vermellós	Geològica Argila	Zona
Igual a	Cobert per	Orgànica Carbons	Foto. Plan.
Cobreix	Farcit per	Artificial ceràmica	
Farceix	Tallat per 4093	Datació medieval	Criteri datació Estratigràfic
Talla	Se li recolza	Interpretació Farciment	
Es recolza	Se li lliura	Observacions Farciment del vas funerari U.E 4087.	
Es lliura 4087		Afecció Si <input type="checkbox"/> No <input type="checkbox"/>	Tipus % <input type="checkbox"/>

Definició UE Estrat	Textura Solta	Composició	Sector 4092
Relacions Físiques	Color Beix	Geològica Argila, pedres	Zona
Igual a	Cobert per	Orgànica Òssos, carbos, fusta	Foto. Plan.
Cobreix 4098	Farcit per	Artificial metalls	
Farceix 4088	Tallat per	Datació medieval	Criteri datació Estratigràfic
Talla	Se li recolza	Interpretació Farciment	
Es recolza	Se li lliura	Observacions Farciment del vas funerari U.E. 4088. Presència de restes ceràmics i claus de ferro, així com de restes òssies sense connexió anatòmica.	
Es lliura		Afecció Si <input type="checkbox"/> No <input type="checkbox"/>	Tipus % <input type="checkbox"/>

Definició UE Retall/Interestrat	Textura	Composició	Sector 4093
Relacions Físiques	Color	Geològica	Zona
Igual a	Cobert per	Orgànica	Foto. Plan.
Cobreix	Farcit per	Artificial	
Farceix	Tallat per 4094 4100 4103	Datació medieval	Criteri datació Estratigràfic
Talla 4091 4101	Se li recolza	Interpretació Indeterminat	
Es recolza	Se li lliura	Observacions Retall al farciment del vas funerari 4087.	15
Es lliura		Afecció Si <input type="checkbox"/> No <input type="checkbox"/>	Tipus % <input type="checkbox"/>

Definició UE Estrat	Textura Solta	Composició	Sector 4094
Relacions Físiques	Color Marró Fosc	Geològica Argila	Zona
Geològica	Orgànica Òssos, carbons	Artificial	Foto. Plan.
Igual a	Cobert per 4076	Datació medieval	Criteri datació Estratigràfic
Cobreix 4100	Farcit per	Interpretació Farciment	
Farceix 4093 4087	Tallat per	Observacions Fraciment del retall U.E. 4093.	
Talla	Es recolza	Afecció Si <input type="checkbox"/> No <input type="checkbox"/>	Tipus % <input type="checkbox"/>
Es recolza	Se li recolza		
Es lliura	Se li lliura		

Definició UE Estrat	Textura Compacta	Composició	Sector 4095
Relacions Físiques	Color Marró Fosc	Geològica Argila	Zona
Geològica	Orgànica Carbons	Artificial ceràmica	Foto. Plan.
Igual a 4079	Cobert per 4001	Datació medieval	Criteri datació Estratigràfic
Cobreix	Farcit per	Interpretació Colmatació	
Farceix	Tallat per 4083 4084	Observacions Estar argilos format per una sedimentació lenta dels materials geològics.	
Talla	Es recolza	Afecció Si <input type="checkbox"/> No <input type="checkbox"/>	Tipus % <input type="checkbox"/>
Es recolza	Se li recolza		
Es lliura	Se li lliura		

Definició UE Retall/Interestrat	Textura	Composició	Sector 4096
Relacions Físiques	Color	Geològica	Zona
Geològica	Orgànica	Artificial	Foto. Plan.
Igual a	Cobert per	Datació medieval	Criteri datació Estratigràfic
Cobreix	Farcit per 4088 4105	Interpretació Trinxera de fonamentació	
Farceix	Tallat per	Observacions Trinxera constructiva del vas funerari U.E. 4088.	
Talla 4079 4101	Es recolza	Afecció Si <input type="checkbox"/> No <input type="checkbox"/>	Tipus % <input type="checkbox"/>
Es recolza	Se li recolza		
Es lliura	Se li lliura		

Definició UE Estrat	Textura Compacta	Composició	Sector 4097
Relacions Físiques	Color Vermellós	Geològica Argila	Zona
Igual a	Cobert per 4001	Orgànica	Foto. Plan.
Cobreix	Farcit per	Artificial	
Farceix 4084	Tallat per	Datació XIX-XX	Criteri datació Ceràmic
Talla	Se li recolza	Interpretació Farciment	
Es recolza	Se li lliura	Observacions Farciment de la trinxera de construcció del dipòsit 4081.	
Es lliura		Afecció Si <input type="checkbox"/> No <input type="checkbox"/>	Tipus % <input type="checkbox"/>

Definició UE Estrat	Textura Solta	Composició	Sector 4098
Relacions Físiques	Color Blanc	Geològica	Zona
Igual a	Cobert per 4092	Orgànica Òssos	Foto. Plan.
Cobreix	Farcit per	Artificial calç	
Farceix 4088	Tallat per	Datació medieval	Criteri datació Estratigràfic
Talla	Se li recolza	Interpretació Farciment	
Es recolza	Se li lliura	Observacions Farciment del vas funerari 4088. Acumulació de calç on apareixen restes òssies sense conexió anatómica.	
Es lliura		Afecció Si <input type="checkbox"/> No <input type="checkbox"/>	Tipus % <input type="checkbox"/>

Definició UE Retall/Interestrat	Textura	Composició	Sector 4099
Relacions Físiques	Color	Geològica	Zona
Igual a	Cobert per	Orgànica	Foto. Plan.
Cobreix	Farcit per 4104	Artificial	
Farceix	Tallat per	Datació s XIX	Criteri datació Estratigràfic
Talla 4079	Se li recolza	Interpretació Trinxera de fonamentació	
Es recolza	Se li lliura	Observacions Rasa constructiva de la U.E. 4104.	
Es lliura		Afecció Si <input type="checkbox"/> No <input type="checkbox"/>	Tipus % <input type="checkbox"/>

Definició UE Estrat	Textura 	Composició	Sector 4100
Relacions Físiques	Color 	Geològica Orgànica Artificial	Zona Foto. Plan.
Igual a Cobreix 4087 4093 Farceix 4103 Talla Es recolza Es lliura	Cobert per 4094 Farcit per Tallat per Se li recolza Se li lliura	Datació medieval Interpretació Farciment Observacions Farciment del vas funerari 4087. Restes òssies sense conexió anatómica, barrejades amb calç. Afecció Si <input type="checkbox"/> No <input type="checkbox"/> Tipus %	Criteri datació Estratigràfic

Definició UE Estrat	Textura Compacta	Composició	Sector 4101
Relacions Físiques	Color Vermellós	Geològica Orgànica Artificial	Zona Foto. Plan.
Igual a Cobreix Farceix Talla Es recolza Es lliura	Cobert per 4079 Farcit per Tallat per 4075 4080 4078 4010 4096 Se li recolza Se li lliura	Datació romà baix Interpretació Colmatació Observacions Estart argilos format per una sedimentació lenta dels materials geològics. Es documenta material ceràmic d'època romana. Afecció Si <input type="checkbox"/> No <input type="checkbox"/> Tipus %	Criteri datació Ceràmic

Definició UE Estructura	Textura 	Composició	Sector 4102
Relacions Físiques	Color Beix	Geològica Orgànica Artificial	Zona Foto. Plan.
Igual a 4086 Cobreix Farceix 4089 Talla Es recolza Es lliura	Cobert per 4090 Farcit per Tallat per Se li recolza Se li lliura	Datació s XIV XV Interpretació Paviment Observacions Paviment del vas funerari U.E. 4086 Afecció Si <input checked="" type="checkbox"/> No <input type="checkbox"/> Tipus Parcial %	Criteri datació Estratigràfic

Definició UE Estrat	Textura Compacta	Composició	Sector 4103
Relacions Físiques	Color Gris Clar	Geològica Argila	Zona
Igual a	Cobert per 4100	Orgànica	Foto. Plan.
Cobreix	Farcit per	Artificial	
Farceix 4093 4087	Tallat per	Datació medieval	Criteri datació Estratigràfic
Talla	Se li recolza	Interpretació Farciment	
Es recolza	Se li lliura	Observacions Farciment documentat a l'interior del vas funerari 4087.	
Es lliura		Afecció Si <input type="checkbox"/> No <input type="checkbox"/>	Tipus % <input type="checkbox"/>

Definició UE Estructura	Textura	Composició	Sector 4104
Relacions Físiques	Color Beix	Geològica	Zona
Igual a	Cobert per 4001	Orgànica	Foto. Plan. 15
Cobreix	Farcit per	Artificial pedres, moter	
Farceix 4009	Tallat per	Datació s. XIX	Criteri datació Estratigràfic
Talla	Se li recolza	Interpretació Indeterminat	
Es recolza 4077	Se li lliura	Observacions Estructura indeterminada realitzada amb pedres irregular de petites dimensions lligades amb morter de color beix. Es recolza al mur Ue 4077.	
Es lliura		Afecció Si <input checked="" type="checkbox"/> No <input type="checkbox"/>	Tipus Total % <input type="checkbox"/>

Definició UE Estructura	Textura Compacta	Composició	Sector 4105
Relacions Físiques	Color Vermellós	Geològica Argila	Zona
Igual a 4088	Cobert per	Orgànica	Foto. Plan.
Cobreix	Farcit per	Artificial morter	
Farceix 4096	Tallat per	Datació s XIV XV	Criteri datació Estratigràfic
Talla	Se li recolza	Interpretació Paviment	
Es recolza	Se li lliura	Observacions Fons del vas funerari U.E. 4088 format per una capa d'argila de color vermell.	
Es lliura		Afecció Si <input type="checkbox"/> No <input type="checkbox"/>	Tipus % <input type="checkbox"/>

Definició UE	Textura	Composició	Sector	4106
Estructura		Geològica		
Relacions Físiques	Color	Orgànica	Zona	Foto. Plan.
	Marró	Artificial		
		ceràmica		
Igual a 4025		Datació	Criteri datació	
Cobreix	Cobert per	s XIX	Documental	
Farceix	Farcit per	Interpretació		
Talla	Tallat per	Canalització		
Es recolza	Se li recolza	Observacions		
Es lliura	Se li lliura	Canonada ceràmica documentada a l'interior del fonament U.E. 4025.		
		Afecció Si <input type="checkbox"/>	Tipus	
		No <input type="checkbox"/>	%	

Definició UE	Textura	Composició	Sector	4107
Estructura		Geològica		
Relacions Físiques	Color	Orgànica	Zona	Foto. Plan.
	Marró	Artificial		
		ceràmica		
Igual a 4009		Datació	Criteri datació	
Cobreix	Cobert per	s XIX	Estratigràfic	
Farceix	Farcit per	Interpretació		
Talla	Tallat per	Canalització		
Es recolza	Se li recolza	Observacions		
Es lliura	Se li lliura	Canonada ceràmica a l'interior del fonament 4009.		
		Afecció Si <input type="checkbox"/>	Tipus	
		No <input type="checkbox"/>	%	

Definició UE	Textura	Composició	Sector	4200
Estructura	Compacta	Geològica		
Relacions Físiques	Color	Orgànica	Zona	Foto. Plan.
	Gris	Artificial		
		material Constructiu		
Igual a		Datació	Criteri datació	
Cobreix	Cobert per	s XX	Documental	
4201		Interpretació		
Farceix	Farcit per	Paviment		
Talla	Tallat per	Observacions		
Es recolza	Se li recolza	Pavimentació contemporània de la plaça de Santa Caterina. Llambordes i formigó.		
Es lliura	Se li lliura	Afecció Si <input type="checkbox"/>	Tipus	
		No <input type="checkbox"/>	%	

Definició UE Estrat	Textura Compacta	Composició	Sector 4201
Relacions Físiques	Color Marró	Geològica Argila	Zona
Igual a		Orgànica	Foto. Plan.
Cobreix 4202 4203 4206 4208 4215 4200	Cobert per 4200	Artificial material Constructiu	
Farceix	Farcit per	Datació s XVII-XIX	Criteri datació Ceràmic
Talla	Tallat per	Interpretació Colmatació	
Es recolza	Se li recolza	Observacions Nivell de colmatació de la plaça de Santa Caterina.	
Es lliura	Se li lliura	Afecció Si <input type="checkbox"/> No <input type="checkbox"/>	Tipus % <input type="checkbox"/>

Definició UE Estructura	Textura	Composició	Sector 4202
Relacions Físiques	Color Blanc	Geològica	Zona
Igual a 4203		Orgànica	Foto. Plan. 5
Cobreix	Cobert per 4201	Artificial pedres morter	
Farceix 4204	Farcit per	Datació XVII	Criteri datació Documental
Talla	Tallat per	Interpretació Fonamentació	
Es recolza	Se li recolza	Observacions Fonemanet del tancament del pati del convent de Santa Caterina. Pedra no escairada lligada mb morter blanc de gran duresa.	
Es lliura	Se li lliura	Afecció Si <input checked="" type="checkbox"/> No <input type="checkbox"/>	Tipus Parcial % <input type="checkbox"/>

Definició UE Estructura	Textura	Composició	Sector 4203
Relacions Físiques	Color Blanc	Geològica	Zona
Igual a 4202		Orgànica	Foto. Plan. 4 5
Cobreix	Cobert per 4201	Artificial pedres morter	
Farceix 4205	Farcit per	Datació XVII	Criteri datació Documental
Talla	Tallat per	Interpretació Fonamentació	
Es recolza	Se li recolza	Observacions Fonemanet del tancament del pati del convent de Santa Caterina. Pedra no escairada lligada mb morter blanc de gran duresa.	
Es lliura	Se li lliura	Afecció Si <input checked="" type="checkbox"/> No <input type="checkbox"/>	Tipus Parcial % <input type="checkbox"/>

Definició UE Retall/Interestrat	Textura 	Composició	Sector 4204
Relacions Físiques	Color 	Geològica Orgànica Artificial	Zona Foto. Plan.
Igual a Cobreix Farceix Talla 4240 4245 4212 4214 4215 Es recolza Es lliura	Cobert per Farcit per 4202 Tallat per Se li recolza Se li lliura	Datació s XVII Interpretació Trinxera de fonamentació Observacions Rasa constructiva del fonament U.E. 4202.	Criteri datació Estratigràfic
		Afecció Si <input type="checkbox"/> No <input type="checkbox"/>	Tipus % <input type="checkbox"/>

Definició UE Retall/Interestrat	Textura 	Composició	Sector 4205
Relacions Físiques	Color 	Geològica Orgànica Artificial	Zona Foto. Plan.
Igual a Cobreix Farceix Talla 4246 4206 4215 4217 Es recolza Es lliura	Cobert per Farcit per 4203 Tallat per Se li recolza Se li lliura	Datació medieval Interpretació Trinxera de fonamentació Observacions Rasa constructiva del fonament U.E. 4203.	Criteri datació Estratigràfic
		Afecció Si <input type="checkbox"/> No <input type="checkbox"/>	Tipus % <input type="checkbox"/>

Definició UE Estructura	Textura 	Composició	Sector 4206
Relacions Físiques	Color Blanc	Geològica Orgànica Artificial pedres morter	Zona Foto. Plan.
Igual a Cobreix Farceix 4207 Talla Es recolza Es lliura	Cobert per 4201 Farcit per Tallat per Se li recolza 4208 4264 Se li lliura	Datació XIV Interpretació Fonamentació Observacions Fonamentació realitzada amb pedra no escairada lligada amb morter de color ocre-blanc.	Criteri datació Estratigràfic
		Afecció Si <input checked="" type="checkbox"/> No <input type="checkbox"/>	Tipus Parcial % <input type="checkbox"/>

Definició UE Retall/Interestrat	Textura 	Composició	Sector 4207
Relacions Físiques	Color 	Geològica Orgànica Artificial	Zona Foto. Plan.
Igual a	Cobert per	Datació XIV	Criteri datació Estratigràfic
Cobreix	Farcit per 4206	Interpretació Trinxera de fonamentació	
Farceix	Tallat per	Observacions Rasa constructiva de la U.E. 4206.	
Talla 4240 4245	Se li recolza	Afecció Si <input type="checkbox"/> No <input type="checkbox"/>	Tipus % <input type="checkbox"/>
Es recolza	Se li lliura		
Es lliura			

Definició UE Estructura	Textura 	Composició	Sector 4208
Relacions Físiques	Color Blanc	Geològica Orgànica Artificial pedres morter	Zona Foto. Plan. 5
Igual a	Cobert per 4201	Datació XIV	Criteri datació Estratigràfic
Cobreix	Farcit per	Interpretació Fonamentació	
Farceix 4209	Tallat per 4243 4225	Observacions Fonamentació realitzada amb pedra escairada de tamany mig-gran, lligada amb morter de color blanc. Possible fonamentació del claustre del convent de Santa Caterina.	
Talla	Se li recolza 4264	Afecció Si <input checked="" type="checkbox"/> No <input type="checkbox"/>	Tipus Parcial <input type="checkbox"/> % <input type="checkbox"/>
Es recolza 4206	Se li lliura		
Es lliura			

Definició UE Retall/Interestrat	Textura 	Composició	Sector 4209
Relacions Físiques	Color 	Geològica Orgànica Artificial	Zona Foto. Plan.
Igual a	Cobert per	Datació s XIV	Criteri datació Estratigràfic
Cobreix	Farcit per 4208	Interpretació Trinxera de fonamentació	
Farceix	Tallat per	Observacions Rasa constructiva de la fonamentació U.E. 4208.	
Talla	Se li recolza	Afecció Si <input type="checkbox"/> No <input type="checkbox"/>	Tipus % <input type="checkbox"/>
Es recolza	Se li lliura		
Es lliura			

Definició UE	Textura	Composició	Sector	4210
Estructura		Geològica		
Relacions Físiques	Color	Orgànica	Zona	Foto. Plan.
	Beix	Artificial		
				4
Igual a		Datació	Criteri datació	
Cobreix	Cobert per	medieval	Estratigràfic	
	4201	Interpretació		
Farceix	Farcit per	Fonamentació		
4211		Observacions		
Talla	Tallat per	Fonament construït amb pedra irregular i morter de color groc. Possible construcció anterior al claustre del segle XIV. Només conserva una filada de carreus.		
Es recolza	Se li recolza	Afecció	Tipus	
		Si <input type="checkbox"/>		
Es lliura	Se li lliura	No <input type="checkbox"/>	% <input type="checkbox"/>	

Definició UE	Textura	Composició	Sector	4212
Estructura		Geològica		
Relacions Físiques	Color	Orgànica	Zona	Foto. Plan.
	Ataronjat	Artificial		
				5
Igual a		Datació	Criteri datació	
Cobreix	Cobert per	medieval	Estratigràfic	
	4201	Interpretació		
Farceix	Farcit per	Vas funerari		
4213	4214	Observacions		
Talla	Tallat per	Vas funerari format per pedres treballades, de mida mitjana (20-40cm), lligades amb morter de color ataronjat. Es troba tallat per la fonamentació del pati del convent de Santa Caterina. El fons de l'estructura està format per rajoles.		
	4204			
Es recolza	Se li recolza	Afecció	Tipus	
		Si <input type="checkbox"/>		
Es lliura	Se li lliura	No <input type="checkbox"/>	% <input type="checkbox"/>	

Definició UE	Textura	Composició	Sector	4213
Retall/Interestrat		Geològica		
Relacions Físiques	Color	Orgànica	Zona	Foto. Plan.
		Artificial		
Igual a		Datació	Criteri datació	
Cobreix	Cobert per	s XIV	Estratigràfic	
		Interpretació		
Farceix	Farcit per	Trinxera de fonamentació		
	4212	Observacions		
Talla	Tallat per	Retall per encavir el vas funerari U.E. 4212.		
4240	4202			
Es recolza	Se li recolza	Afecció	Tipus	
		Si <input type="checkbox"/>		
Es lliura	Se li lliura	No <input type="checkbox"/>	% <input type="checkbox"/>	

Definició UE Estrat	Textura Compacta	Composició	Sector 4214
Relacions Físiques	Color Marró Fosc	Geològica Argila	Zona
Igual a		Orgànica Òssos carbons	Foto. Plan.
Cobreix	Cobert per 4201	Artificial ceràmica vidre metalls pedres	
Farceix 4212	Farcit per	Datació s XIV	Criteri datació Estratigràfic
Talla	Tallat per 4204	Interpretació Farciment	
Es recolza	Se li recolza	Observacions Farciment del vas funerari U.E. 4212. Presència de materials ceràmics, metalls (bronze) i material constructiu abocat. Les restes òssies no presenten connexió anatómica i es troben en mal estat de conservació.	
Es lliura	Se li lliura	Afecció Si <input type="checkbox"/> No <input type="checkbox"/>	Tipus % <input type="checkbox"/>

Definició UE Estructura	Textura	Composició	Sector 4215
Relacions Físiques	Color Ataronjat	Geològica	Zona
Igual a		Orgànica	Foto. Plan. 5
Cobreix	Cobert per 4201	Artificial pedres morter	
Farceix 4216	Farcit per 4217	Datació XIV	Criteri datació Estratigràfic
Talla	Tallat per 4204 4205	Interpretació vas funerari	
Es recolza	Se li recolza	Observacions Vas funerari realitzat amb pedra escairada i morter taronja de poca consistència. El farciment presenta restes òssies sense connexió anatómica.	
Es lliura	Se li lliura	Afecció Si <input checked="" type="checkbox"/> No <input type="checkbox"/>	Tipus Total % <input type="checkbox"/>

Definició UE Retall/Interestrat	Textura	Composició	Sector 4216
Relacions Físiques	Color	Geològica	Zona
Igual a		Orgànica	Foto. Plan.
Cobreix	Cobert per	Artificial	
Farceix	Farcit per 4215	Datació s XIV	Criteri datació Estratigràfic
Talla	Tallat per 4204 4205	Interpretació Trinxera de fonamentació	
Es recolza	Se li recolza	Observacions Retall per encavir el vas funerari U.E. 4215.	
Es lliura	Se li lliura	Afecció Si <input type="checkbox"/> No <input type="checkbox"/>	Tipus % <input type="checkbox"/>

Definició UE Estrat	Textura Solta	Composició	Sector 4217
Relacions Físiques	Color Marró Clar	Geològica Sorra	Zona
Igual a	Cobert per 4201	Orgànica Carbons, òssos	Foto. Plan.
Cobreix	Farcit per	Artificial ceràmica, pedres, vide, metalls	
Farceix 4215	Tallat per 4204 4205	Datació s XIV	Criteri datació Ceràmic
Talla	Se li recolza	Interpretació Farciment	
Es recolza	Se li lliura	Observacions Farciment del vas funerari U.E. 4215. Presència de materials ceràmics, metalls (bronze) i material constructiu abocat. Les restes òssies no presenten connexió anatómica i es troben en mal estat de conservació.	
Es lliura		Afecció Si <input type="checkbox"/> No <input type="checkbox"/>	Tipus % <input type="checkbox"/>

Definició UE Estructura	Textura	Composició	Sector 4218
Relacions Físiques	Color Ataronjat	Geològica	Zona
Igual a	Cobert per 4201	Orgànica	Foto. Plan.
Cobreix	Farcit per 4220	Artificial material Constructiu	
Farceix 4219	Tallat per	Datació medieval	Criteri datació Estratigràfic
Talla	Se li recolza	Interpretació Vas funerari	
Es recolza	Se li lliura	Observacions Vas funerari construït amb pedra escairada (20-30cm) lligades amb morter sorrenc de color taronja de poca duresa. Les filades superiors es van desmuntar de manera controlada com a conseqüència de les obres de reurbanització.	
Es lliura		Afecció Si <input checked="" type="checkbox"/> No <input type="checkbox"/>	Tipus Parcial <input type="checkbox"/> % <input type="checkbox"/>

Definició UE Retall/Interestrat	Textura	Composició	Sector 4219
Relacions Físiques	Color	Geològica	Zona
Igual a	Cobert per	Orgànica	Foto. Plan.
Cobreix	Farcit per 4218 4261	Artificial	
Farceix	Tallat per	Datació medieval	Criteri datació Estratigràfic
Talla 4240 4245	Se li recolza	Interpretació Trinxera de fonamentació	
Es recolza	Se li lliura	Observacions Retall per construir el vas funerari U.E. 4218.	
Es lliura		Afecció Si <input type="checkbox"/> No <input type="checkbox"/>	Tipus % <input type="checkbox"/>

Definició UE Estrat	Textura Compacta	Composició	Sector 4220
Relacions Físiques	Color Marró Fosc	Geològica Argila	Zona
Igual a	Cobert per 4201	Orgànica Òssos carbons	Foto. Plan.
Cobreix	Farcit per	Artificial creàmica pedres vidre metalls	
Farceix 4218	Tallat per	Datació medieval	Criteri datació Ceràmic
Talla	Se li recolza	Interpretació Farciment	
Es recolza	Se li lliura	Observacions Farciment del vas funerari 4218. Argila compacte, amb poca presència de restes òssies.	
Es lliura		Afecció Si <input type="checkbox"/> No <input type="checkbox"/>	Tipus % <input type="checkbox"/>

Definició UE Estructura	Textura	Composició	Sector 4221
Relacions Físiques	Color Ataronjat	Geològica	Zona
Igual a	Cobert per 4201	Orgànica	Foto. Plan. 5
Cobreix	Farcit per 4223	Artificial Pedres morter	
Farceix 4222	Tallat per	Datació s XIV	Criteri datació Estratigràfic
Talla	Se li recolza	Interpretació vas funerari	
Es recolza	Se li lliura	Observacions Vas funerari realitzat amb pedra escairada i morter taronja de poca consistència. El farciment presenta restes òssies sense connexió anatòmica.	
Es lliura		Afecció Si <input checked="" type="checkbox"/> No <input type="checkbox"/>	Tipus Parcial <input type="checkbox"/> % <input type="checkbox"/>

Definició UE Retall/Interestrat	Textura	Composició	Sector 4222
Relacions Físiques	Color	Geològica	Zona
Igual a	Cobert per	Orgànica	Foto. Plan.
Cobreix	Farcit per 4221 4239	Artificial	
Farceix	Tallat per	Datació medieval	Criteri datació Estratigràfic
Talla 4240 4245	Se li recolza	Interpretació Trinxera de fonamentació	
Es recolza	Se li lliura	Observacions Rasa constructiva del vas funerari U.E. 4221.	
Es lliura		Afecció Si <input type="checkbox"/> No <input type="checkbox"/>	Tipus % <input type="checkbox"/>

Definició UE Estrat	Textura Solta	Composició	Sector 4223
Relacions Físiques	Color Marró Clar	Geològica Argila	Zona
Igual a 4257	Cobert per 4258	Orgànica Òssos carbons	Foto. Plan.
Farceix 4221	Farcit per	Artificial ceràmica vidre	
Talla	Tallat per	Datació s XIV	Criteri datació Ceràmic
Es recolza	Se li recolza	Interpretació Farciment	
Es lliura	Se li lliura	Observacions Farciment del vas funerari U.E. 4221. Presència molt reduïda de restes òssies sense connexió anatòmica,	
		Afecció Si <input type="checkbox"/> No <input type="checkbox"/>	Tipus % <input type="checkbox"/>

Definició UE Estructura	Textura	Composició	Sector 4224
Relacions Físiques	Color Ataronjat	Geològica	Zona
Igual a	Cobert per 4201	Orgànica	Foto. Plan. 4
Farceix 4225	Farcit per	Artificial material Constructiu	5
Talla	Tallat per 4205	Datació XIV	Criteri datació Estratigràfic
Es recolza	Se li recolza	Interpretació Vas funerari	
Es lliura	Se li lliura	Observacions Vas funerari, fet amb pedra no escairada, lligada amb morter sorrenc de color taronja. Conserva 5 filades de pedres. Al fons de l'estructura es documenta una capa de morter taronjats de poca potència, a mode de fons.	
		Afecció Si <input type="checkbox"/> No <input type="checkbox"/>	Tipus % <input type="checkbox"/>

Definició UE Retall/Interestrat	Textura	Composició	Sector 4225
Relacions Físiques	Color	Geològica	Zona
Igual a	Cobert per	Orgànica	Foto. Plan. 5
Farceix 4224	Farcit per	Artificial	
Talla 4240	Tallat per	Datació s XIV	Criteri datació Estratigràfic
Es recolza	Se li recolza	Interpretació Trinxera de fonamentació	
Es lliura	Se li lliura	Observacions Rasa constructiva del vas 4224.	
		Afecció Si <input type="checkbox"/> No <input type="checkbox"/>	Tipus % <input type="checkbox"/>

Definició UE Estrat	Textura Compacta	Composició	Sector 4226
Relacions Físiques	Color Marró	Geològica Argila	Zona
Igual a		Orgànica	Foto. Plan.
Cobreix	Cobert per 4201	Artificial material Constructiu	
Farceix 4224	Farcit per	Datació s XIV	Criteri datació Estratigràfic
Talla	Tallat per	Interpretació Farciment	
Es recolza	Se li recolza	Observacions Farciment del vas funerari 4224. Només documentat en planta.	
Es lliura	Se li lliura	Afecció Si <input type="checkbox"/> No <input type="checkbox"/>	Tipus % <input type="checkbox"/>

Definició UE	Textura	Composició	Sector 4227
Relacions Físiques	Color	Geològica	Zona
Igual a		Orgànica	Foto. Plan. 4
Cobreix	Cobert per	Artificial	
Farceix	Farcit per	Datació XIV	Criteri datació Estratigràfic
Talla	Tallat per	Interpretació Vas funerari	
Es recolza	Se li recolza	Observacions Vas funerari, fet amb pedra no escairada, lligada mab morter sorrenc de color taronja. Conserva 5 filades de pedres.	
Es lliura	Se li lliura	Afecció Si <input type="checkbox"/> No <input type="checkbox"/>	Tipus % <input type="checkbox"/>

Definició UE Retall/Interestrat	Textura	Composició	Sector 4228
Relacions Físiques	Color	Geològica	Zona
Igual a		Orgànica	Foto. Plan.
Cobreix	Cobert per	Artificial	
Farceix 4227	Farcit per	Datació s XIV	Criteri datació Estratigràfic
Talla 4240	Tallat per	Interpretació Trinxera de fonamentació	
Es recolza	Se li recolza	Observacions Rasa constructiva del vas 4227.	
Es lliura	Se li lliura	Afecció Si <input type="checkbox"/> No <input type="checkbox"/>	Tipus % <input type="checkbox"/>

Definició UE Estrat	Textura Compacta	Composició	Sector 4229
Relacions Físiques	Color Marró	Geològica Argila	Zona
Igual a	Cobert per 4201	Orgànica	Foto. Plan.
Cobreix	Farcit per	Artificial material Constructiu	
Farceix 4227	Tallat per	Datació s XIV	Criteri datació Estratigràfic
Talla	Se li recolza	Interpretació Farciment	
Es recolza	Se li lliura	Observacions Farciment del vas funerari 4227. No excavat per haver-se assolit la cota d'afectació de la intervenció.	
Es lliura		Afecció Si <input type="checkbox"/> No <input type="checkbox"/>	Tipus % <input type="checkbox"/>

Definició UE Estructura	Textura	Composició	Sector 4230
Relacions Físiques	Color Ataronjat	Geològica	Zona
Igual a	Cobert per 4201	Orgànica	Foto. Plan. 4
Cobreix	Farcit per 4232	Artificial pedres morter	
Farceix 4231	Tallat per 4266	Datació XIV	Criteri datació Estratigràfic
Talla	Se li recolza	Interpretació vas funerari	
Es recolza	Se li lliura	Observacions Vas funerari realitzat amb pedra escairada i morter taronja de poca consistència. El fons es construït amb morter ataronjat, parcialment desaparegut.	
Es lliura		Afecció Si <input checked="" type="checkbox"/> No <input type="checkbox"/>	Tipus Total % <input type="checkbox"/>

Definició UE Retall/Interestrat	Textura	Composició	Sector 4231
Relacions Físiques	Color	Geològica	Zona
Igual a	Cobert per	Orgànica	Foto. Plan.
Cobreix	Farcit per 4230	Artificial	
Farceix	Tallat per	Datació s XIV	Criteri datació Estratigràfic
Talla 4240	Se li recolza	Interpretació Trinxera de fonamentació	
Es recolza	Se li lliura	Observacions Rasa constructiva del vas 4230.	
Es lliura		Afecció Si <input type="checkbox"/> No <input type="checkbox"/>	Tipus % <input type="checkbox"/>

Definició UE Estrat	Textura Compacta	Composició	Sector 4232
Relacions Físiques	Color Beix	Geològica Argila	Zona
Igual a	Cobert per 4201	Orgànica Òssos	Foto. Plan.
Cobreix	Farcit per	Artificial ceràmica metalls	
Farceix	Tallat per	Datació XIV	Criteri datació Ceràmic
Talla	Se li recolza	Interpretació Farciment	
Es recolza	Se li lliura	Observacions Farciment del vas funeari U.E. 4230. El farciment es troba remogut, i les restes òssies sense connexió anatómica, amb excepció d'un individu infantil documenta en la part més propera al fons. L'argila es barrejada amb material constructiu.	
Es lliura 4230		Afecció Si <input type="checkbox"/> No <input type="checkbox"/>	Tipus % <input type="checkbox"/>

Definició UE Estructura	Textura	Composició	Sector 4233
Relacions Físiques	Color Ataronjat	Geològica	Zona
Igual a	Cobert per 4201	Orgànica	Foto. Plan. 4
Cobreix	Farcit per	Artificial material Constructiu	
Farceix	Tallat per 4239	Datació XIV	Criteri datació Estratigràfic
Talla	Se li recolza	Interpretació Vas funerari.	
Es recolza	Se li lliura	Observacions Vas funeràri realitzat amb pedra escairada i morter taronja de poca consistència.	
Es lliura		Afecció Si <input type="checkbox"/> No <input type="checkbox"/>	Tipus % <input type="checkbox"/>

Definició UE Retall/Interestrat	Textura	Composició	Sector 4234
Relacions Físiques	Color	Geològica	Zona
Igual a	Cobert per	Orgànica	Foto. Plan.
Cobreix	Farcit per 4233	Artificial	
Farceix	Tallat per	Datació s XIV	Criteri datació Estratigràfic
Talla 4240	Se li recolza	Interpretació Trinxera de fonamentació	
Es recolza	Se li lliura	Observacions Rasa constructiva del vas 4233.	
Es lliura		Afecció Si <input type="checkbox"/> No <input type="checkbox"/>	Tipus % <input type="checkbox"/>

Definició UE Estrat	Textura Compacta	Composició	Sector 4235
Relacions Físiques	Color Marró	Geològica Argila	Zona
Igual a	Cobert per 4201	Orgànica	Foto. Plan.
Cobreix	Farcit per	Artificial material Constructiu	
Farceix 4233	Tallat per	Datació s XIV	Criteri datació Estratigràfic
Talla	Se li recolza	Interpretació Farciment	
Es recolza	Se li lliura	Observacions Farciment del vas funerari 4233. No excavat per haver-se assolit la cota d'afectació de la intervenció.	
Es lliura		Afecció Si <input type="checkbox"/> No <input type="checkbox"/>	Tipus % <input type="checkbox"/>

Definició UE Estructura	Textura	Composició	Sector 4236
Relacions Físiques	Color	Geològica	Zona
Igual a	Cobert per 4201	Orgànica	Foto. Plan. 4
Cobreix	Farcit per	Artificial material Constructiu	
Farceix 4237	Tallat per	Datació s XIV	Criteri datació Estratigràfic
Talla	Se li recolza	Interpretació Vas funerari	
Es recolza	Se li lliura	Observacions Vas funerari realitzat amb pedra escairada i morter taronja de poca consistència.	
Es lliura		Afecció Si <input type="checkbox"/> No <input type="checkbox"/>	Tipus % <input type="checkbox"/>

Definició UE Retall/Interestrat	Textura	Composició	Sector 4237
Relacions Físiques	Color	Geològica	Zona
Igual a	Cobert per	Orgànica	Foto. Plan.
Cobreix	Farcit per 4236	Artificial	
Farceix	Tallat per	Datació s XIV	Criteri datació Estratigràfic
Talla 4240	Se li recolza	Interpretació Trinxera de fonamentació	
Es recolza	Se li lliura	Observacions Rasa constructiva del vas 4236.	
Es lliura		Afecció Si <input type="checkbox"/> No <input type="checkbox"/>	Tipus % <input type="checkbox"/>

Definició UE Estrat	Textura Compacta	Composició	Sector 4238
Relacions Físiques	Color Marró	Geològica Argila	Zona
Igual a	Cobert per 4201	Orgànica	Foto. Plan.
Cobreix 4236	Farcit per	Artificial material Constructiu	
Talla	Tallat per	Datació s XIV	Criteri datació Estratigràfic
Es recolza	Se li recolza	Interpretació Farciment	
Es lliura	Se li lliura	Observacions Farciment del vas funerari 4236. No excavat per haver-se assolit la cota d'afectació de la intervenció.	
		Afecció Si <input type="checkbox"/> No <input type="checkbox"/>	Tipus % <input type="checkbox"/>

Definició UE Estrat	Textura Compacta	Composició	Sector 4239
Relacions Físiques	Color Marró Gris	Geològica Argila	Zona
Igual a	Cobert per 4240	Orgànica	Foto. Plan. 4
Cobreix 4240	Farcit per	Artificial material Constructiu	
Talla	Tallat per	Datació s XVIII	Criteri datació Ceràmic
Es recolza	Se li recolza	Interpretació Enderroc	
Es lliura	Se li lliura	Observacions Nivell d'enderroc.	
		Afecció Si <input type="checkbox"/> No <input type="checkbox"/>	Tipus % <input type="checkbox"/>

Definició UE Estrat	Textura Compacta	Composició	Sector 4240
Relacions Físiques	Color Marró	Geològica Argila	Zona
Igual a	Cobert per 4201 4239	Orgànica	Foto. Plan.
Cobreix 4245	Farcit per	Artificial ceràmica	
Talla	Tallat per	Datació medieval	Criteri datació Estratigràfic
Es recolza	Se li recolza	Interpretació Colmatació	
Es lliura	Se li lliura	Observacions Estrat de colmatació on es retallen les estructures aparegudes a la intervenció de la plaça de Santa Caterina.	
		Afecció Si <input type="checkbox"/> No <input type="checkbox"/>	Tipus % <input type="checkbox"/>

Definició UE Retall/Interestrat	Textura 	Composició	Sector 4241
Relacions Físiques	Color 	Geològica Orgànica Artificial	Zona Foto. Plan.
Igual a	Cobert per	Datació s XIX	Criteri datació Estratigràfic
Cobreix	Farceix	Interpretació Indeterminat	
Talla 4240 4245	Tallat per	Observacions Retall circular de grans dimensions	
Es recolza	Se li recolza	Afecció Si <input type="checkbox"/> No <input type="checkbox"/>	Tipus % <input type="checkbox"/>
Es lliura	Se li lliura		

Definició UE Estrat	Textura Solta	Composició	Sector 4242
Relacions Físiques	Color Marró Gris	Geològica Sorra argila Orgànica Carbons Artificial ceràmica pedres vidre metalls	Zona Foto. Plan.
Igual a	Cobert per	Datació S XIX	Criteri datació Ceràmic
Cobreix	Farceix	Interpretació Farciment	
Talla 4241	Tallat per	Observacions Farciment del retall U.E. 4241. Argila barrejada amb sorra i materials constrius abocats (pedres, morter, estuc)	
Es recolza	Se li recolza	Afecció Si <input type="checkbox"/> No <input type="checkbox"/>	Tipus % <input type="checkbox"/>
Es lliura	Se li lliura		

Definició UE Retall/Interestrat	Textura 	Composició	Sector 4243
Relacions Físiques	Color 	Geològica Orgànica Artificial	Zona Foto. Plan.
Igual a	Cobert per	Datació s XIX-XX	Criteri datació Estratigràfic
Cobreix	Farceix	Interpretació Canalització	
Talla 4201 4240	Tallat per	Observacions Retall contemporani per encavir una canalització fora de servei.	
Es recolza	Se li recolza	Afecció Si <input type="checkbox"/> No <input type="checkbox"/>	Tipus % <input type="checkbox"/>
Es lliura	Se li lliura		

Definició UE Estrat	Textura Solta	Composició	Sector 4244
Relacions Físiques	Color Beix	Geològica Sorra	Zona
Igual a	Cobert per 4200	Orgànica	Foto. Plan.
Cobreix	Farcit per	Artificial material Constructiu	
Farceix 4243	Tallat per	Datació s XIX XX	Criteri datació Estratigràfic
Talla	Se li recolza	Interpretació Farciment	
Es recolza	Se li lliura	Observacions Farciment de la rasa 4243.	
Es lliura		Afecció Si <input type="checkbox"/> No <input type="checkbox"/>	Tipus % <input type="checkbox"/>

Definició UE Estrat	Textura Compacta	Composició	Sector 4245
Relacions Físiques	Color Vermellós	Geològica Argila	Zona
Igual a	Cobert per 4240	Orgànica	Foto. Plan.
Cobreix	Farcit per	Artificial ceràmica	
Farceix	Tallat per	Datació baix imperial	Criteri datació Ceràmic
Talla	Se li recolza	Interpretació Colmatació	
Es recolza	Se li lliura	Observacions Estart de colmatació d'argila molt compacte amb presència de material ceràmic d'època romana.	
Es lliura		Afecció Si <input type="checkbox"/> No <input type="checkbox"/>	Tipus % <input type="checkbox"/>

Definició UE Estructura	Textura	Composició	Sector 4251
Relacions Físiques	Color Gris	Geològica	Zona
Igual a	Cobert per 4201	Orgànica	Foto. Plan.
Cobreix	Farcit per	Artificial material Constructiu	
Farceix 4252	Tallat per	Datació XIX-XX	Criteri datació Arquitectònic/Artí
Talla	Se li recolza	Interpretació Clavaguera	
Es recolza	Se li lliura	Observacions Clavaguera contemporània de pedra i ciment.	
Es lliura		Afecció Si <input checked="" type="checkbox"/> No <input type="checkbox"/>	Tipus Parcial % <input type="checkbox"/>

Definició UE Retall/Interestrat	Textura <input type="text"/>	Composició	Sector 4252
Relacions Físiques	Color <input type="text"/>	Geològica <input type="text"/>	Zona <input type="text"/>
Igual a	Cobert per	Orgànica <input type="text"/>	Foto. Plan.
Cobreix	Cobert per	Artificial <input type="text"/>	
Farceix	Farcit per 4251	Datació s XIX-XX	Criteri datació Estratigràfic
Talla 4203 4202	Tallat per	Interpretació Clavaguera	
Es recolza	Se li recolza	Observacions Rasa constructiva del col·lector 4251.	
Es lliura	Se li lliura	Afecció Si <input type="checkbox"/> No <input type="checkbox"/>	Tipus <input type="text"/> % <input type="text"/>

Definició UE Estructura	Textura <input type="text"/>	Composició	Sector 4255
Relacions Físiques	Color Ataronjat	Geològica <input type="text"/>	Zona <input type="text"/>
Igual a	Cobert per	Orgànica <input type="text"/>	Foto. Plan.
Cobreix	Cobert per 4201	Artificial material Constructiu	
Farceix	Farcit per 4256	Datació medieval s XIV	Criteri datació Estratigràfic
Talla	Tallat per	Interpretació Vas funerari	
Es recolza	Se li recolza	Observacions Vas funerari construït amb pedres escairades (30-40 cm) lligades amb morter sorrenc de poca duresa.	
Es lliura	Se li lliura	Afecció Si <input type="checkbox"/> No <input type="checkbox"/>	Tipus <input type="text"/> % <input type="text"/>

Definició UE Retall/Interestrat	Textura <input type="text"/>	Composició	Sector 4256
Relacions Físiques	Color <input type="text"/>	Geològica <input type="text"/>	Zona <input type="text"/>
Igual a	Cobert per	Orgànica <input type="text"/>	Foto. Plan.
Cobreix	Cobert per	Artificial <input type="text"/>	
Farceix	Farcit per 4255	Datació s XIV	Criteri datació Estratigràfic
Talla	Tallat per	Interpretació Trinxera de fonamentació	
Es recolza	Se li recolza	Observacions Retall per encavir el vas funerari U.E. 4255	
Es lliura	Se li lliura	Afecció Si <input type="checkbox"/> No <input type="checkbox"/>	Tipus <input type="text"/> % <input type="text"/>

Definició UE Estrat	Textura Solta	Composició	Sector 4257
Relacions Físiques	Color Marró Clar	Geològica Argila	Zona
Igual a 4223	Cobert per 4201	Orgànica Òssos carbons	Foto. Plan.
Farceix 4255	Farcit per	Artificial ceràmica	
Talla	Tallat per	Datació s XIV	Criteri datació Estratigràfic
Es recolza	Se li recolza	Interpretació Farciment	
Es lliura	Se li lliura	Observacions Farcimet del vas funerai U.E. 4255. Les restes òssies apareixen sense connexió anatòmica.	
		Afecció Si <input type="checkbox"/> No <input type="checkbox"/>	Tipus % <input type="checkbox"/>

Definició UE Estrat	Textura Compacta	Composició	Sector 4258
Relacions Físiques	Color Marró Fosc	Geològica Argila	Zona
Igual a 4259	Cobert per 4223	Orgànica	Foto. Plan.
Farceix 4221	Farcit per	Artificial	
Talla	Tallat per	Datació medieval	Criteri datació Ceràmic
Es recolza	Se li recolza	Interpretació Farciment	
Es lliura	Se li lliura	Observacions Farciment del vas funerari 4251.	
		Afecció Si <input type="checkbox"/> No <input type="checkbox"/>	Tipus % <input type="checkbox"/>

Definició UE Estrat	Textura Compacta	Composició	Sector 4259
Relacions Físiques	Color Vermellós	Geològica Argila	Zona
Igual a 4222	Cobert per 4258	Orgànica Carbons	Foto. Plan.
Farceix 4222	Farcit per	Artificial morter	
Talla	Tallat per	Datació medieval	Criteri datació Estratigràfic
Es recolza	Se li recolza	Interpretació Farciment	
Es lliura 4221	Se li lliura	Observacions Farciment del vas 4222	
		Afecció Si <input type="checkbox"/> No <input type="checkbox"/>	Tipus % <input type="checkbox"/>

Definició UE Estrat	Textura Compacta	Composició	Sector 4260
Relacions Físiques	Color Marró	Geològica Argila	Zona
Igual a	Cobert per 4259	Orgànica	Foto. Plan.
Cobreix	Farcit per	Artificial	
Farceix 4222	Tallat per	Datació	Criteri datació
Talla	Se li recolza	Interpretació Farciment	
Es recolza	Se li lliura	Observacions Farciment 4222	
Es lliura 4221		Afecció Si <input type="checkbox"/> No <input type="checkbox"/>	Tipus % <input type="checkbox"/>

Definició UE Estrat	Textura Solta	Composició	Sector 4261
Relacions Físiques	Color Gris Fosc	Geològica Argila	Zona
Igual a	Cobert per 4220	Orgànica Carbons	Foto. Plan.
Cobreix	Farcit per	Artificial material Constructiu	
Farceix 4219	Tallat per	Datació s XIV	Criteri datació Documental
Talla	Se li recolza	Interpretació Farciment	
Es recolza	Se li lliura	Observacions Farciment del vas 4219.	
Es lliura 4218		Afecció Si <input type="checkbox"/> No <input type="checkbox"/>	Tipus % <input type="checkbox"/>

Definició UE Estructura	Textura	Composició	Sector 4262
Relacions Físiques	Color Ataronjat	Geològica	Zona
Igual a	Cobert per 4261	Orgànica	Foto. Plan.
Cobreix	Farcit per	Artificial material Constructiu	
Farceix 4219	Tallat per	Datació XVII	Criteri datació Ceràmic
Talla	Se li recolza	Interpretació Vas funerari.	
Es recolza	Se li lliura	Observacions Fons del vas funerari U.E. 4218, format per una capa de morter ataronjat de poca duresa.	
Es lliura		Afecció Si <input type="checkbox"/> No <input type="checkbox"/>	Tipus % <input type="checkbox"/>

Definició UE	Textura	Composició	Sector	4263
Relacions Físiques	Color	Geològica	Zona	Foto. Plan.
		Orgànica		
		Artificial		
Igual a		Datació	Criteri datació	
Cobreix	Cobert per	medieval	Estratigràfic	
	4232			
Farceix	Farcit per	Interpretació		
4230		Enterrament		
Talla	Tallat per	Observacions		
		Enterrament infantil al vas funerari U.E. 4230. Es l'únic individu aparegut en connexió anatómica en aquest vas.		
Es recolza	Se li recolza	Afecció	Tipus	
		Si <input type="checkbox"/>		
Es lliura	Se li lliura	No <input type="checkbox"/>	%	

Definició UE	Textura	Composició	Sector	4264
Estructura				
Relacions Físiques	Color	Geològica	Zona	Foto. Plan.
	Beix	Orgànica		
		Artificial		
Igual a		Datació	Criteri datació	
Cobreix	Cobert per	XIV	Estratigràfic	
	4201			
Farceix	Farcit per	Interpretació		
4209		Fonamentació		
Talla	Tallat per	Observacions		
		Refeció del fonament 4208, realitzada amb carreus lligats amb morter de color ocre.		
Es recolza	Se li recolza	Afecció	Tipus	
4206 4208	4203	Si <input checked="" type="checkbox"/>	Total	
Es lliura	Se li lliura	No <input type="checkbox"/>	%	

Definició UE	Textura	Composició	Sector	4265
Retall/Interestrat				
Relacions Físiques	Color	Geològica	Zona	Foto. Plan.
		Orgànica		
		Artificial		
Igual a		Datació	Criteri datació	
Cobreix	Cobert per	s XVII XIX	Estratigràfic	
Farceix	Farcit per	Interpretació		
	4266	Trinxera de fonamentació		
Talla	Tallat per	Observacions		
4230 4240		Rasa constructiva de l'estructura 4266		
Es recolza	Se li recolza	Afecció	Tipus	
		Si <input type="checkbox"/>		
Es lliura	Se li lliura	No <input type="checkbox"/>	%	

Definició UE		Textura	Composició		Sector	4266
Estructura			Geològica			
Relacions Físiques		Color	Orgànica		Zona	Foto. Plan.
		Blanc	Artificial	material Constructiu		
Igual a				Datació	Criteri datació	
Cobreix	Cobert per			s XVII-XIX	Estratigràfic	
	4201 4239					
Farceix	Farcit per		Interpretació			
4265			Pou			
Talla	Tallat per		Observacions			
			Estructura circular de pedra escairada (20cm) i morter. S'interpreta com un pou, malgrat que no va poder ser excavat completament.			
Es recolza	Se li recolza					
Es lliura	Se li lliura					
			Afecció	Si	<input type="checkbox"/>	
				No	<input type="checkbox"/>	
				Tipus		
					%	<input type="checkbox"/>

Sector **Datació** **Orientació** **Num. Indi.** **Tipus enterraments**
 De a 1 Estructura d'obra **UF** **1**

Coberta **UE** **Fossa** **UE**

Retall rectangular a la UE 1070

Farciment **UE** **Textura** **Color**

Farciment d'argila mab material de construcció abocat

Contenidor **UE**

Aixovar **UE**

Obra de pedra no escairada amb arrebosat interior de morter

Inhumacions **UE**

Orientació: °

Només es conserva part de les extremitats inferiors

Altres UE **Observacions / Descrició**

RELACIONS ESTRATIGRÀFIQUES

Igual

Cobreix

Farceix

Talla

Es recolza en

Es lliura

Cobert per

Farcit per

Tallat per

Se li recolza

Se li lliura

Referències

Fotos **Planimet. UF**

Observacions

Sector De a **Datació** **Orientació** **Num. Indi.** **Tipus enterraments**
Múlt. Estructura d'obra **UF** **2**

Coberta **UE** **Fossa** **UE** 1026

Rasa constructiva del vas 1027

Farciment **UE** 1028 **Textura** Compacta **Color** Marró

Estrat de farciment del vas 1027. Restes de diverses inhumacions sense conexió anatòmica.

Contenidor **UE** 1027

Aixovar **UE**

Obra de pedra escairada per la seva cara interior. La base és composta per dues làpides reaprofitades.

Inhumacions **UE** 1097

Orientació: ° NE-SO

Quatre individus adults en posició de decúbit supí.

Altres UE **Observacions / Descripció**

RELACIONS ESTRATIGRÀFIQUES

Igual

Cobreix

Farceix

1026

Talla

1081

Es recolza en

Es lliura

Cobert per

1002

Farcit per

Tallat per

1004

Se li recolza

Se li lliura

Referències

Fotos **Planimet. UF**

Observacions

Sector Datació a Orientació Num. Indi. 1 Tipus enterraments Fossa Simple UF 3

Coberta UE Fossa UE 1113
Fossa simple retallada a l'estrat 1115

Farciment UE 1114 Textura Compacta Color Marró
Farciment d'argiles de la fossa 1113

Contenedor UE Aixovar UE

Inhumacions UE 1114 Orientació: ° NO-SE

Part superior d'un individu adult

Altres UE Observacions / Descrició

RELACIONS ESTRATIGRÀFIQUES

Igual

Cobreix

Farceix

Talla

1115

Es recolza en

Es lliura

Cobertper

1111 1116

Farcit per

Tallatper

1148 1008

Se li recolza

Se li lliura

Referències

Fotos Planimet. UF

Observacions

Sector Datació a Orientació Num. Indi. 2 Tipus enterraments Fossa Simple UF 4

Coberta UE Fossa UE 1118
Fossa simple retallada a l'estrat 1115

Farciment UE 1119 Textura Compacta Color Marró

Estrat d'argila i graves

Contenedor UE Aixovar UE

Inhumacions UE 1119 Orientació: ° NO-SE

Extremitats inferiors de dos individus adults

Altres UE Observacions / Descrició

RELACIONS ESTRATIGRÀFIQUES

Igual

Cobreix

Farceix

Talla

1115

Es recolza en

Es lliura

Cobert per

1111

Farcit per

Tallat per

1008

Se li recolza

Se li lliura

Referències

Fotos Planimet. UF

<input type="text"/>
<input type="text"/>
<input type="text"/>
<input type="text"/>
<input type="text"/>
<input type="text"/>
<input type="text"/>
<input type="text"/>
<input type="text"/>
<input type="text"/>
<input type="text"/>

<input type="text"/>
<input type="text"/>
<input type="text"/>
<input type="text"/>
<input type="text"/>
<input type="text"/>
<input type="text"/>
<input type="text"/>
<input type="text"/>
<input type="text"/>
<input type="text"/>

Observacions

Sector De a **Datació** **Orientació** **Num. Indi.** **Múlt.** **Tipus enterraments** **UF** **5**

Coberta **UE** **Fossa** **UE** 1066
Fossa constructiva del vas 1135 1065

Farciment **UE** 1124 **Textura** Compacta **Color** Gris
Farciment del vas 1065-1135, amb gran quantitat de restes d'inhumacions sense connexió anatòmica (10 individus)

Contenedor **UE** 1065
Obra de carreus lligats amb morter ataronjat

Aixovar **UE**

Inhumacions **UE** **Orientació:** °

Altres UE **Observacions / Descripció**

RELACIONS ESTRATIGRÀFIQUES

Igual

Cobreix

Farceix

1066

Talla

1133

Es recolza en

Es lliura

Cobert per

1002

Farcit per

Tallat per

1062 1004

Se li recolza

Se li lliura

Referències

Fotos **Planimet. UF**

Observacions

Sector

De a

Datació

Orientació

Num. Indi.

Múlt.

Tipus enterraments

Estructura d'obra

UF

1

Coberta

UE

Fossa

UE

3009

Fossa constructiva del vas 3010

Farciment

UE

3011

Textura

Solta

Color

Beix

Farciment de sorres i argila amb nombroses restes òssies sense connexió anatòmica.

Contenedor

UE

3010

Aixovar

UE

Obra de carreus escaraiats només per la car interna del vas. Conserva tres filades, lligades amb morter sorrenc de color taronja.

Inhumacions

UE

Orientació:

°

Altres UE

Observacions / Descrició

RELACIONS ESTRATIGRÀFIQUES

Igual

Cobreix

Farceix

3009

Talla

3013

Es recolza en

Es lliura

Cobert per

3012

Farcit per

3010

Tallat per

Se li recolza

Se li lliura

Referències

Fotos

Planimet. UF

Observacions

Sector

De a

Datació

Orientació

Num. Indi.

1

Tipus enterraments

Estructura d'obra

UF

2

Coberta

UE

Fossa

UE

508

Fossa constructiva del vas 507

Farciment

UE

509

Textura

Compacta

Color

Marró Fosc

Farciment d'argila del vas 507

Contenedor

UE

507

Aixovar

UE

Només es conserva una filada d'una paret del vas funerari, realitzada amb carreus.

Inhumacions

UE

515

Orientació:

°

Un únic individu adult en posició de decúbit supí. Conserva el tors i les extremitats superiors i posteriors.

Altres UE

Observacions / Descripció

RELACIONS ESTRATIGRÀFIQUES

Igual

Cobreix

Cobert per

501

Farcit per

Farceix

508

Tallat per

Talla

511

Es recolza en

Se li recolza

Es lliura

Se li lliura

Referències

Fotos

Planimet. UF

Observacions

Sector **Datació** **Orientació** **Num. Indi.** **Tipus enterraments**
 De a Múlt. Estructura d'obra **UF** **3**

Coberta **UE** **Fossa** **UE**

Rasa constructiva del vas 4230

Farciment **UE** **Textura** **Color**

Farciment d'argila amb material ceràmic i constructiu abocat. Apareixen restes òssies sense connexió anatòmica.

Contenidor **UE**

Aixovar **UE**

Obra de pedra escairada per la seva cara interna.

Inhumacions **UE**

Orientació: °

Restes d'una inhumació infantil. Es documenta a la part inferior del vas.

Altres UE **Observacions / Descrició**

Igual

RELACIONS ESTRATIGRÀFIQUES

Cobreix

Cobert per

Farceix

Farcit per

Talla

Tallat per

Es recolza en

Se li recolza

Es lliura

Se li lliura

Referències

Fotos **Planimet. UF**

<input type="text"/>
<input type="text"/>
<input type="text"/>
<input type="text"/>
<input type="text"/>
<input type="text"/>
<input type="text"/>
<input type="text"/>
<input type="text"/>
<input type="text"/>
<input type="text"/>

<input type="text"/>
<input type="text"/>
<input type="text"/>
<input type="text"/>
<input type="text"/>
<input type="text"/>
<input type="text"/>
<input type="text"/>
<input type="text"/>
<input type="text"/>
<input type="text"/>

Observacions

Sector

De a

Datació

Orientació

Num. Indi.

1

Tipus enterraments

Estructura d'obra

UF

4

Coberta

UE

Fossa

UE

4213

Fossa constructiva del vas 4212.

Farciment

UE

4214

Textura

Compacta

Color

Marró

Farciment del vas 4212. No apareixen restes en connexió anatòmica.

Contenedor

UE

4212

Aixovar

UE

Estructura de pedra escaira per la seva cara interna.

Inhumacions

UE

Orientació:

°

Altres UE

Observacions / Descrició

RELACIONS ESTRATIGRÀFIQUES

Igual

Cobreix

Farceix

4213

Talla

4240

Es recolza en

Es lliura

Cobert per

4201

Farcit per

4214

Tallat per

4204

Se li recolza

Se li lliura

Referències

Fotos

Planimet. UF

Observacions

Sector

De a

Datació

Orientació

Num. Indi.

Tipus enterraments

Estructura d'obra

UF

5

Coberta

UE

Fossa

UE

4216

Fossa constructiva del vas 4215.

Farciment

UE

4217

Textura

Compacta

Color

Marró

Farciment del vas 4215. No parareixen restes en connexió anatòmica.

Contenedor

UE

4215

Aixovar

UE

Obra de pedra escairada per la seva cara interna, lligada amb morter sorrenc.

Inhumacions

UE

Orientació:

°

Altres UE

Observacions / Descripció

RELACIONS ESTRATIGRÀFIQUES

Igual

Cobreix

Farceix

4216

Talla

4240

Es recolza en

Es lliura

Cobert per

4201

Farcit per

4217

Tallat per

4204

Se li recolza

Se li lliura

Referències

Fotos

Planimet. UF

<input type="text"/>
<input type="text"/>
<input type="text"/>
<input type="text"/>
<input type="text"/>
<input type="text"/>
<input type="text"/>
<input type="text"/>
<input type="text"/>
<input type="text"/>
<input type="text"/>
<input type="text"/>

<input type="text"/>
<input type="text"/>
<input type="text"/>
<input type="text"/>
<input type="text"/>
<input type="text"/>
<input type="text"/>
<input type="text"/>
<input type="text"/>
<input type="text"/>
<input type="text"/>
<input type="text"/>

Observacions

Sector **Datació** **Orientació** **Num. Indi.** **Tipus enterraments**
 De a 1 Estructura d'obra **UF** **6**

Coberta **UE** **Fossa** **UE**
 Rasa constructiva del vas 4086

Farciment **UE** **Textura** **Color**
 Farciment del vas 4086, sense presència de restes en connexió anatòmica.

Contenidor **UE** **Aixovar** **UE**
 Obra de pedra escairada lligada amb morter sorrenc.

Inhumacions **UE** **Orientació:** °

Altres UE **Observacions / Descripció**

RELACIONS ESTRATIGRÀFIQUES

Igual

Cobreix **Cobert per**

Farceix **Farcit per**

Talla **Tallat per**

Es recolza en **Se li recolza**

Es lliura **Se li lliura**

Referències

Fotos	Planimet. UF
<input type="text"/>	<input type="text"/>
<input type="text"/>	<input type="text"/>
<input type="text"/>	<input type="text"/>
<input type="text"/>	<input type="text"/>
<input type="text"/>	<input type="text"/>
<input type="text"/>	<input type="text"/>
<input type="text"/>	<input type="text"/>
<input type="text"/>	<input type="text"/>
<input type="text"/>	<input type="text"/>
<input type="text"/>	<input type="text"/>

Observacions

Sector

De a

Datació

Orientació

Num. Indi.

1

Tipus enterraments

Estructura d'obra

UF

7

Coberta

UE

Fossa

UE

4096

Rasa constructiva del vas 4088.

Farciment

UE

4050

Textura

Compacta

Color

Marró

Farciment d'argila del vas 4088

Contenedor

UE

4088

Aixovar

UE

Vas funerari de planta rectangular realitzat amb pedra treballada i sense escairar lligada amb morter sorrenc. Tallat per la rasa del mur de façana Ue 4009. No apareixen restes en connexió anatòmica

Inhumacions

UE

Orientació:

°

Altres UE

Observacions / Descripció

RELACIONS ESTRATIGRÀFIQUES

Igual

Cobreix

Farceix

4096

Talla

4079 4010

Es recolza en

Es lliura

Cobert per

4001

Farcit per

4050 4092 4098

Tallat per

4010

Se li recolza

Se li lliura

Referències

Fotos

Planimet. UF

Observacions

Sector _____ Datació _____ Orientació _____ Num. Indi. 1 Tipus enterraments _____ UF 8

Coberta UE _____ Fossa UE 4080

Rasa constructiva del vas 4087.

Farciment UE 4103 Textura Compacta Color Marró

Farciment d'argiles i material constructiu del vas 4087

Contenedor UE 4087

Aixovar UE _____

Vas funerari de planta rectangular realitzat amb pedra treballada i sense escairar lligada amb morter sorrenc,

Inhumacions UE 4100

Orientació: _____ ° NO-SE

Restes parcials d'un individu adult.

Altres UE Observacions / Descripció

Igual

RELACIONS ESTRATIGRÀFIQUES

Cobreix

Cobertper

4076

Farceix

4080

Farcit per

4103 4100 4094

Talla

4079 4101

Tallatper

4074 4077

Es recolza en

Se li recolza

Es lliura

Se li lliura

Referències

Fotos Planimet. UF

Observacions

MEMÒRIA



10.- ANNEX-2: MEMÒRIA DE LA INTERVENCIÓ ALS CARRERS GIRALT EL PELLICER 1-28, COLOMINES 1-14, FLOR DE LLIRI 1-10, SANT JACINT 1-13, FREIXURES 1-19, PLAÇA SANTA CATERINA 1-3 I SEMOLERES 1-3 (1era FASE DEL PROJECTE DE REMODELACIÓ DELS ENTORNS DE SANTA CATERINA), DINS EL “PROJECTE D'INFRASTRUCTURES TRONCALS DES DEL CARRER CARDERS A LA CENTRAL DE RSU, EN EL MERCAT DE SANTA CATERINA, AL DISTRICTE DE CIUTAT VELLA”

(Barcelona, Barcelonès)

ZONA A Codi: 24/04 i 143/04

Dates de la Intervenció: Desembre 2003- maig 2004/ juny-desembre 2004

**Volum XXIV : Inventari fotogràfic
Diapositives**

Autors:

Daniel Alcubierre Gómez

Emiliano Hinojo García

Data de lliurament: Juny 2005

Num.	Sector	UE
1	1009 1005 1071	Fonament de la façana del convent de Santa Caterina i d'una de les capelles. Enterrament tardo-romà.
2	1009 1005 1071	Fonament de la façana del convent de Santa Caterina i d'una de les capelles. Enterrament tardo-romà.
3	1009 1005 1071 1013	Fonament de la façana del convent de Santa Caterina i d'una de les capelles. Enterrament tardo-romà.
4	1009 1005 1071 1013	Fonament de la façana del convent de Santa Caterina i d'una de les capelles. Enterrament tardo-romà.
5	1009 1005 1071 1013	Fonament de la façana del convent de Santa Caterina i d'una de les capelles. Enterrament tardo-romà.
6	1009 1005 1071 1013	Fonament de la façana del convent de Santa Caterina i d'una de les capelles. Enterrament tardo-romà.
7	1009 1013 1011	Fonament de la façana del convent de Santa Caterina i d'una de les capelles. .
8	1009 1011	Fonament de la façana del convent de Santa Caterina i d'una de les capelles.
9	1009 1011	Fonament de la façana del convent de Santa Caterina i d'una de les capelles.
10	1009 1011	Fonament de la façana del convent de Santa Caterina i d'una de les capelles.
11	1009 1013	Fonament de la façana del convent de Santa Caterina i d'una de les capelles.
12	1009 1013	Fonament de la façana del convent de Santa Caterina i d'una de les capelles.
13	1009 1011	Fonament de la façana del convent de Santa Caterina i d'una de les capelles.
14	1009 1011	Fonament de la façana del convent de Santa Caterina i d'una de les capelles.
15	1009 1011	Fonament de la façana del convent de Santa Caterina i d'una de les capelles.
16	1009 1011	Fonament de la façana del convent de Santa Caterina i d'una de les capelles.
17	1009 1013	Fonament de la façana del convent de Santa Caterina i d'una de les capelles.
18	1009 1013	Fonament de la façana del convent de Santa Caterina i d'una de les capelles.

Num.	Sector	UE
19	1009	1013
Fonament de la façana del convent de Santa Caterina i d'una de les capelles. Detall de la relació entre els dos fonaments.		
20	1009	1013
Fonament de la façana del convent de Santa Caterina i d'una de les capelles. Detall de la relació entre els dos fonaments.		
21	1009	1013
Fonament de la façana del convent de Santa Caterina i d'una de les capelles. Detall de la relació entre els dos fonaments.		
22	1009	1013
Fonament de la façana del convent de Santa Caterina i d'una de les capelles. Detall de la relació entre els dos fonaments.		
23	1009	1013
Fonament de la façana del convent de Santa Caterina i d'una de les capelles.		
24	1009	1013
Fonament de la façana del convent de Santa Caterina i d'una de les capelles.		
25	1009	1013
Fonament de la façana del convent de Santa Caterina i d'una de les capelles.		
26	1009	1013
Fonament de la façana del convent de Santa Caterina i d'una de les capelles.		
27	1009	1013
Fonament de la façana del convent de Santa Caterina i d'una de les capelles.		
28	1009	1013
Fonament de la façana del convent de Santa Caterina i d'una de les capelles.		
29	1009	1015
Fonament de la façana del convent de Santa Caterina i d'una de les capelles.		
30	1009	1015
Fonament de la façana del convent de Santa Caterina i d'una de les capelles.		
31	1009	1015
Fonament de la façana del convent de Santa Caterina i d'una de les capelles. Vista de l'alçat.		
32	1009	1015
Fonament de la façana del convent de Santa Caterina i d'una de les capelles. Vista de l'alçat.		
33	1009	1015
Fonament de la façana del convent de Santa Caterina i d'una de les capelles. Vista de l'alçat.		
34	1009	1015
Fonament de la façana del convent de Santa Caterina i d'una de les capelles. Vista de l'alçat.		
35	1009	1015
Fonament de la façana del convent de Santa Caterina i d'una de les capelles. Vista de l'alçat.		

Num.	Sector	UE
36	1009 1015	Fonament de la façana del convent de Santa Caterina i d'una de les capelles. Vista de l'alçat.
37	1009 1015 1071	Fonament de la façana del convent de Santa Caterina i d'una de les capelles. Vista de l'alçat i de l'enterrament 1071.
38	1009 1015 1071	Fonament de la façana del convent de Santa Caterina i d'una de les capelles. Vista de l'alçat i de l'enterrament 1071.
39	1009 1015 1071	Fonament de la façana del convent de Santa Caterina i d'una de les capelles. Vista de l'alçat i de l'enterrament 1071. Vista zenital.
40	1009 1015 1071	Fonament de la façana del convent de Santa Caterina i d'una de les capelles. Vista de l'alçat i de l'enterrament 1071. Vista zenital.
41	1009 1017 1063	Fonament de la façana del convent de Santa Caterina i d'una de les capelles. Fonamentació romana.
42	1009 1017 1063	Fonament de la façana del convent de Santa Caterina i d'una de les capelles. Fonamentació romana.
43	1009 1017	Fonament de la façana del convent de Santa Caterina i d'una de les capelles.
44	1009 1017 1088	Fonament de la façana del convent de Santa Caterina i d'una de les capelles. Retall 1088
45	1009 1017 1088	Fonament de la façana del convent de Santa Caterina i d'una de les capelles. Retall 1088
46	1021	Claveguera contemporània relativa a l'antic mercat de Santa Caterina.
47	1021	Claveguera contemporània relativa a l'antic mercat de Santa Caterina.
48	1021	Claveguera contemporània relativa a l'antic mercat de Santa Caterina.
49	1021 1023	Claveguera contemporània relativa a l'antic mercat de Santa Caterina.
50	1021 1023	Claveguera contemporània relativa a l'antic mercat de Santa Caterina.
51	1009 1024 1025	Retall per una claveguera contemporània.
52	1009 1024 1025	Retall per una claveguera contemporània.

Num.	Sector	UE
53	1009 1024 1025	Retall per una claveguera contemporània.
54	1009 1024 1025	Retall per una claveguera contemporània.
55	1009 1024 1025	Retall per una claveguera contemporània.
56	1009 1024 1025	Retall per una claveguera contemporània.
57	1009 1024 1025	Retall per una claveguera contemporània.
58	1009 1024 1025	Retall per una claveguera contemporània.
59	1027 1009	Vas funerari 1027, un cop excavat el seu farciment.
60	1027 1009	Vas funerari 1027, un cop excavat el seu farciment.
61	1027 1009	Vas funerari 1027, un cop excavat el seu farciment.
62	1027 1009	Vas funerari 1027, un cop excavat el seu farciment.
63	1027	Vas funerari 1027, un cop excavat el seu farciment. Detall de metalls i de la làpida reaprofitada.
64	1027	Vas funerari 1027, un cop excavat el seu farciment. Detall de metalls i de la làpida reaprofitada.
65	1027	Vas funerari 1027, un cop excavat el seu farciment. Detall de metalls i de la làpida reaprofitada.
66	1027	Vas funerari 1027, un cop excavat el seu farciment. Detall de metalls i de la làpida reaprofitada.
67	1027	Vas funerari 1027, un cop excavat el seu farciment. Detall de metalls i de la làpida reaprofitada.
68	1027	Vas funerari 1027, un cop excavat el seu farciment. Detall de metalls i de la làpida reaprofitada.
69	1027 1097 1099 1100	Vas funerari 1027, durant el procés d'excavació.
70	1027 1097 1099 1100	Vas funerari 1027, durant el procés d'excavació.

Num.	Sector	UE
71	1027 1028	Vas funerari 1027, durant el procés d'excavació.
72	1027 1028	Vas funerari 1027, durant el procés d'excavació.
73	1027 1100	Vas funerari 1027, durant el procés d'excavació.
74	1027 1100	Vas funerari 1027, durant el procés d'excavació.
75	1027 1100	Vas funerari 1027, durant el procés d'excavació. Detall de l'individu U.E. 1100
76	1027 1100	Vas funerari 1027, durant el procés d'excavació. Detall de l'individu U.E. 1100
77	1027 1100	Vas funerari 1027, durant el procés d'excavació. Detall de l'individu U.E. 1100
78	1027 1100	Vas funerari 1027, durant el procés d'excavació. Detall de l'individu U.E. 1100
79	1027 1028	Vas funerari 1027, durant el procés d'excavació.
80	1027 1028	Vas funerari 1027, durant el procés d'excavació.
81	1027 1028	Vas funerari 1027, durant el procés d'excavació.
82	1027 1028	Vas funerari 1027, durant el procés d'excavació.
83	1033 1067 1059	Fonaments de les capelles del segle XVII de l'esglèsia del convent de Santa Caterina.
84	1033 1067 1059	Fonaments de les capelles del segle XVII de l'esglèsia del convent de Santa Caterina.
85	1033 1067 1059	Fonaments de les capelles del segle XVII de l'esglèsia del convent de Santa Caterina.
86	1033 1067 1059	Fonaments de les capelles del segle XVII de l'esglèsia del convent de Santa Caterina.
87	1033 1067 1059	Fonaments de les capelles del segle XVII de l'esglèsia del convent de Santa Caterina.
88	1035 1061 1065	Fonaments de les capelles del segle XVII de l'esglèsia del convent de Santa Caterina.

Num.	Sector	UE
89	1035 1061 1065	Fonaments de les capelles del segle XVII de l'esglèsia del convent de Santa Caterina.
90	1035 1061 1065	Fonaments de les capelles del segle XVII de l'esglèsia del convent de Santa Caterina.
91	1035	Fonaments de les capelles del segle XVII de l'esglèsia del convent de Santa Caterina. Vista de l'alçat.
92	1035	Fonaments de les capelles del segle XVII de l'esglèsia del convent de Santa Caterina. Vista de l'alçat.
93	1035	Fonaments de les capelles del segle XVII de l'esglèsia del convent de Santa Caterina. Vista de l'alçat.
94	1035	Fonaments de les capelles del segle XVII de l'esglèsia del convent de Santa Caterina. Vista de l'alçat.
95	1035	Fonaments de les capelles del segle XVII de l'esglèsia del convent de Santa Caterina. Vista de l'alçat.
96	1037	Estrat de colmatació.
97	1039 1009	Estrat de colmatació
98	1039 1009	Estrat de colmatació
99	1039 1009 1040	Estrat de colmatació i retall 1040.
100	1039 1009 1040	Estrat de colmatació i retall 1040.
101	1039 1009 1040	Estrat de colmatació i retall 1040.
102	1039 1009 1040	Estrat de colmatació i retall 1040.
103	1044	Fonamentació de pedra irregular a un dels perfils de la rasa.
104	1044	Fonamentació de pedra irregular a un dels perfils de la rasa.
105	1044	Fonamentació de pedra irregular a un dels perfils de la rasa.
106	1044	Fonamentació de pedra irregular a un dels perfils de la rasa.

Num.	Sector	UE
107	1044	
	Fonamentació de pedra irregular a un dels perfils de la rasa.	
108	1044	
	Fonamentació de pedra irregular a un dels perfils de la rasa.	
109	1046 1047	
	Retall i farciment d'argila.	
110	1046 1047	
	Retall i farciment d'argila.	
111	1046 1047	
	Retall i farciment d'argila.	
112	1046 1047	
	Retall i farciment d'argila.	
113	1048 1009	
	Estrat de colmatació	
114	1048 1009	
	Estrat de colmatació	
115	1048 1009	
	Estrat de colmatació	
116	1048 1009	
	Estrat de colmatació	
117	1048 1009	
	Estrat de colmatació	
118	1048 1009 1007	
	Estrat de colmatació	
119	1048 1009 1007	
	Estrat de colmatació	
120	1048 1009 1007	
	Estrat de colmatació	
121	1050 1051	
	Farciment de sorra del retall 1050.	
122	1050 1051	
	Farciment de sorra del retall 1050.	
123	1059	
	Fonamentació de pedra i morter de calç.	
124	1063 1017	
	Fonamentació romana de funció no definida.	

Num.	Sector	UE
125	1063 1017	Fonamentació romana de funció no definida.
126	1063 1017	Fonamentació romana de funció no definida.
127	1063 1017	Fonamentació romana de funció no definida.
128	1065 1035 1061	Estructura d'un vas funerari medieval.
129	1065 1035 1061	Estructura d'un vas funerari medieval.
130	1065 1035 1061	Estructura d'un vas funerari medieval.
131	1065 1035 1061	Estructura d'un vas funerari medieval.
132	1065 1035	Estructura d'un vas funerari medieval. Detall de la part interior.
133	1065 1035	Estructura d'un vas funerari medieval. Detall de la part interior.
134	1065 1035	Estructura d'un vas funerari medieval. Detall de la part interior.
135	1065 1035	Estructura d'un vas funerari medieval. Detall de la part interior.
136	1065 1035	Estructura d'un vas funerari medieval. Detall de la part interior.
137	1065 1035	Estructura d'un vas funerari medieval. Detall de la part interior.
138	1065 1035	Estructura d'un vas funerari medieval. Detall de la part interior.
139	1035	Estructura d'un vas funerari medieval. Detall de la part interior.
140	1035	Estructura d'un vas funerari medieval. Detall de la part interior.
141	1035	Estructura d'un vas funerari medieval. Detall de la part interior.
142	1059	Fonamentació de pedra irregular i morter de calç.

Num.	Sector	UE
143	1033 1067 1059	Fonamentacions de les capelles del segle XVII de l'esglèsia del convent de Santa Caterina.
144	1033 1067 1059	Fonamentacions de les capelles del segle XVII de l'esglèsia del convent de Santa Caterina.
145	1033 1067 1059	Fonamentacions de les capelles del segle XVII de l'esglèsia del convent de Santa Caterina.
146	1033 1067 1059	Fonamentacions de les capelles del segle XVII de l'esglèsia del convent de Santa Caterina.
147	1070 1009 1007	Estrat de colmatació
148	1070 1009 1007	Estrat de colmatació
149	1070 1009 1007	Estrat de colmatació
150	1070 1009 1007	Estrat de colmatació
151	1071 1009 1015	Enterrament tardo-romà. Restes de l'estructura de pedra arrevosada amb morter.
152	1071 1009 1015	Enterrament tardo-romà. Restes de l'estructura de pedra arrevosada amb morter.
153	1071 1009 1015	Enterrament tardo-romà. Restes de l'estructura de pedra arrevosada amb morter.
154	1071 1009 1015	Enterrament tardo-romà. Restes de l'estructura de pedra arrevosada amb morter.
155	1071 1009	Enterrament tardo-romà. Restes de l'estructura de pedra arrevosada amb morter. Detall de la inhumació.
156	1071 1073	Enterrament tardo-romà. Restes de l'estructura de pedra arrevosada amb morter. Detall del farciment.
157	1071 1073	Enterrament tardo-romà. Restes de l'estructura de pedra arrevosada amb morter. Detall del farciment.
158	1071 1073	Enterrament tardo-romà. Restes de l'estructura de pedra arrevosada amb morter. Detall del farciment.
159	1071 1073	Enterrament tardo-romà. Restes de l'estructura de pedra arrevosada amb morter. Detall del farciment.
160	1075	Retall indeterminat U.E. 1075.

Num.	Sector	UE
161	1075	
	Retall indeterminat U.E. 1075.	
162	1075	
	Retall indeterminat U.E. 1075.	
163	1075 1063	
	Retall indeterminat U.E. 1075.	
164	1075 1063	
	Retall indeterminat U.E. 1075.	
165	1075 1063	
	Retall indeterminat U.E. 1075.	
166	1075 1063	
	Retall indeterminat U.E. 1075.	
167	1075 1063	
	Retall indeterminat U.E. 1075.	
168	1081 1057	
	Estrat de colmatació. Claveguera contemporània relativa a l'antic mercat de Santa Caterina.	
169	1081 1057	
	Estrat de colmatació. Claveguera contemporània relativa a l'antic mercat de Santa Caterina.	
170	1071 1082	
	Detall de les restes de l'inhumació a la U.E. 1071	
171	1071 1082	
	Detall de les restes de l'inhumació a la U.E. 1071	
172	1071 1082	
	Detall de les restes de l'inhumació a la U.E. 1071	
173	1071 1082	
	Detall de les restes de l'inhumació a la U.E. 1071	
174	1085 1088 1017	
	Estrat de colmatació.	
175	1085 1088 1017	
	Estrat de colmatació.	
176	1085 1088 1017	
	Estrat de colmatació.	
177	1085 1088 1017	
	Estrat de colmatació.	
178	1085 1088 1017	
	Estrat de colmatació.	

Num.	Sector	UE
179	1088 1087	Estructura de pedra i morter d'època tardo-romana.
180	1088 1087	Estructura de pedra i morter d'època tardo-romana.
181	1087	Estructura de pedra i morter d'època tardo-romana. Vista de l'alçat.
182	1087	Estructura de pedra i morter d'època tardo-romana. Vista de l'alçat.
183	1087	Estructura de pedra i morter d'època tardo-romana. Vista de l'alçat.
184	1087 1088 1021	Estructura de pedra i morter d'època tardo-romana. Vista en planta.
185	1087 1088 1021	Estructura de pedra i morter d'època tardo-romana. Vista en planta.
186	1087	Estructura de pedra i morter d'època tardo-romana. Vista en planta.
187	1087	Estructura de pedra i morter d'època tardo-romana. Vista en planta.
188	1087	Estructura de pedra i morter d'època tardo-romana. Vista en alçat.
189	1087	Estructura de pedra i morter d'època tardo-romana.
190	1087	Estructura de pedra i morter d'època tardo-romana.
191	1087	Estructura de pedra i morter d'època tardo-romana. Detall de la superfície de morter.
192	1087	Estructura de pedra i morter d'època tardo-romana. Detall de la superfície de morter.
193	1087 1088	Estructura de pedra i morter d'època tardo-romana.
194	1087 1088	Estructura de pedra i morter d'època tardo-romana.
195	1087 1088	Estructura de pedra i morter d'època tardo-romana.
196	1087 1088	Estructura de pedra i morter d'època tardo-romana.

Num.	Sector	UE
197	1087 1088	Estructura de pedra i morter d'època tardo-romana.
198	1088	Retall de planta circular.
199	1088	Retall de planta circular.
200	1088	Retall de planta circular.
201	1089	Farciment d'argila gris.
202	1089	Farciment d'argila gris.
203	1089	Farciment d'argila gris.
204	1089	Farciment d'argila gris.
205	1089	Farciment d'argila gris.
206	1114 1115	Farciment del retall 1115.
207	1114 1115	Farciment del retall 1115.
208	1114 1115	Farciment del retall 1115.
209	1114 1115	Farciment del retall 1115.
210	1113 1114 1115	Enterrament tardo-romà, molt afectat per les construccions modernes i contemporànies.
211	1113 1114 1115	Enterrament tardo-romà, molt afectat per les construccions modernes i contemporànies.
212	1113 1114 1115 1118 1119	Enterrament tardo-romà, molt afectat per les construccions modernes i contemporànies.
213	1113 1114 1115 1118 1119	Enterrament tardo-romà, molt afectat per les construccions modernes i contemporànies.
214	1113 1114 1115	Enterrament tardo-romà, molt afectat per les construccions modernes i contemporànies.

Num.	Sector	UE
215	1113 1114 1115	Enterrament tardo-romà, molt afectat per les construccions modernes i contemporànies.
216	1113 1114 1115	Enterrament tardo-romà, molt afectat per les construccions modernes i contemporànies. Detall de les restes de l'inhumació.
217	1113 1114 1115	Enterrament tardo-romà, molt afectat per les construccions modernes i contemporànies. Detall de les restes de l'inhumació.
218	1118 1119 1113	Enterrament tardo-romà, molt afectat per les construccions modernes i contemporànies.
219	1118 1119 1113	Enterrament tardo-romà, molt afectat per les construccions modernes i contemporànies.
220	1118 1119 1113	Enterrament tardo-romà, molt afectat per les construccions modernes i contemporànies.
221	1118 1119 1113	Enterrament tardo-romà, molt afectat per les construccions modernes i contemporànies.
222	1118 1119 1113	Enterrament tardo-romà, molt afectat per les construccions modernes i contemporànies.
223	1118 1119 1113	Enterrament tardo-romà, molt afectat per les construccions modernes i contemporànies.
224	1118 1119 1113	Enterrament tardo-romà, molt afectat per les construccions modernes i contemporànies.
225	1035 1065 1124	Farciment del vas funerari U.E. 1065
226	1035 1065 1124	Farciment del vas funerari U.E. 1065
227	1035 1065 1124	Farciment del vas funerari U.E. 1065
228	1035 1065 1124	Farciment del vas funerari U.E. 1065
229	1035 1065 1124	Farciment del vas funerari U.E. 1065. Primer aixecament de les restes.
230	1035 1065 1124	Farciment del vas funerari U.E. 1065. Primer aixecament de les restes.
231	1035 1065 1124	Farciment del vas funerari U.E. 1065. Primer aixecament de les restes.

Num.	Sector	UE
232	1035 1065 1124	Farciment del vas funerari U.E. 1065. Primer aixecament de les restes.
233	1035 1065 1124	Farciment del vas funerari U.E. 1065. Segon aixecament de les restes.
234	1035 1065 1124	Farciment del vas funerari U.E. 1065. Segon aixecament de les restes.
235	1035 1065 1124	Farciment del vas funerari U.E. 1065. Segon aixecament de les restes.
236	1035 1065 1124	Farciment del vas funerari U.E. 1065. Segon aixecament de les restes.
237	1035 1065 1124	Farciment del vas funerari U.E. 1065. Tercer aixecament de les restes.
238	1035 1065 1124	Farciment del vas funerari U.E. 1065. Tercer aixecament de les restes.
239	1035 1065 1124	Farciment del vas funerari U.E. 1065. Tercer aixecament de les restes.
240	1035 1065 1124	Farciment del vas funerari U.E. 1065. Tercer aixecament de les restes.
241	1035 1065 1124	Farciment del vas funerari U.E. 1065. Quart aixecament de les restes.
242	1035 1065 1124	Farciment del vas funerari U.E. 1065. Quart aixecament de les restes.
243	1035 1065 1124	Farciment del vas funerari U.E. 1065. Quart aixecament de les restes.
244	1035 1065 1124	Farciment del vas funerari U.E. 1065. Quart aixecament de les restes.
245	1035 1065 1124	Farciment del vas funerari U.E. 1065. Cinqué aixecament de les restes.
246	1035 1065 1124	Farciment del vas funerari U.E. 1065. Cinqué aixecament de les restes.
247	1035 1065 1124	Farciment del vas funerari U.E. 1065. Cinqué aixecament de les restes.
248	1035 1065 1124	Farciment del vas funerari U.E. 1065. Cinqué aixecament de les restes.
249	1035 1065 1124	Farciment del vas funerari U.E. 1065. Sisé aixecament de les restes.

Num.	Sector	UE
250	1035 1065 1124	Farciment del vas funerari U.E. 1065. Sisé aixecament de les restes.
251	1035 1065 1124	Farciment del vas funerari U.E. 1065. Sisé aixecament de les restes.
252	1035 1065 1124	Farciment del vas funerari U.E. 1065. Sisé aixecament de les restes.
253	1035 1065 1124	Farciment del vas funerari U.E. 1065. Seté aixecament de les restes.
254	1035 1065 1124	Farciment del vas funerari U.E. 1065. Seté aixecament de les restes.
255	1130 1009 1007	Estrat de colmatació amb presència de materials constructius romans.
256	1130 1009 1007	Estrat de colmatació amb presència de materials constructius romans.
257	1135 1159	Estrat de colmatació amb presència de materials constructius romans.
258	1135 1159	Estrat de colmatació amb presència de materials constructius romans.
259	1135 1159 1009	Estrat de colmatació amb presència de materials constructius romans.
260	1135 1159 1009	Estrat de colmatació amb presència de materials constructius romans.
261	1135 1159	Estrat de colmatació amb presència de materials constructius romans.
262	1135 1159	Estrat de colmatació amb presència de materials constructius romans.
263	1138	Fonamentació d'una de les capelles de l'esglèsia del convent de Santa Caterina.
264	1138	Fonamentació d'una de les capelles de l'esglèsia del convent de Santa Caterina.
265	1138	Fonamentació d'una de les capelles de l'esglèsia del convent de Santa Caterina. Vista de l'alçat.
266	1138	Fonamentació d'una de les capelles de l'esglèsia del convent de Santa Caterina. Vista de l'alçat.
267	1138	Fonamentació d'una de les capelles de l'esglèsia del convent de Santa Caterina. Vista de l'alçat.

Num.	Sector	UE
268	1138	Fonamentació d'una de les capelles de l'esglèsia del convent de Santa Caterina. Vista de l'alçat.
269	1145	Fonamentació de pedra irregular i morter ataronjat.
270	1145	Fonamentació de pedra irregular i morter ataronjat.
271	1145	Fonamentació de pedra irregular i morter ataronjat.
272	1145	Fonamentació de pedra irregular i morter ataronjat.
273	1149 1118	Restes de l'enlлит de morter a l'interior de la tomba 1118.
274	1149 1118	Restes de l'enlлит de morter a l'interior de la tomba 1118.
275	1149 1118	Restes de l'enlлит de morter a l'interior de la tomba 1118.
276	1149 1118	Restes de l'enlлит de morter a l'interior de la tomba 1118.
277	1118 1151	Inhumació a la tomba U.E. 1118
278	1118 1151	Inhumació a la tomba U.E. 1118
279	1155 1153	Restes de morter al retall 1153.
280	1155 1153	Restes de morter al retall 1153.
281	1155 1153	Restes de morter al retall 1153.
282	1155 1153	Restes de morter al retall 1153.
283	1155 1153	Restes de morter al retall 1153.
284	1155 1153	Restes de morter al retall 1153.
285	1159	Claveguera contemporània de pedra i morter.

Num.	Sector	UE
286	1159	Claveguera contemporània de pedra i morter.
287	1159	Claveguera contemporània de pedra i morter.
288	1159	Claveguera contemporània de pedra i morter.
289	1159	Claveguera contemporània de pedra i morter.
290	1159	Claveguera contemporània de pedra i morter.
291	1159	Claveguera contemporània de pedra i morter.
292	1159	Claveguera contemporània de pedra i morter.
293		Vista general de la rasa al carrer de Colomines.
294		Vista general de la rasa al carrer de Colomines.
295		Zona afectada per serveis contemporanis a l'extrem sud-oest de la rasa del carrer de Colomines.
296		Zona afectada per serveis contemporanis a l'extrem sud-oest de la rasa del carrer de Colomines.
297		Procés d'instal·lació dels serveis de la RSU al carrer de Colomines.
298		Procés d'instal·lació dels serveis de la RSU al carrer de Colomines.
299		Procés d'instal·lació dels serveis de la RSU al carrer de Colomines.
300		Procés d'instal·lació dels serveis de la RSU al carrer de Colomines.

Num.	Sector	UE
1	1009 1005 1071	Fonament de la façana del convent de Santa Caterina i d'una de les capelles. Enterrament tardo-romà.
2	1009 1005 1071	Fonament de la façana del convent de Santa Caterina i d'una de les capelles. Enterrament tardo-romà.
3	1009 1005 1071 1013	Fonament de la façana del convent de Santa Caterina i d'una de les capelles. Enterrament tardo-romà.
4	1009 1005 1071 1013	Fonament de la façana del convent de Santa Caterina i d'una de les capelles. Enterrament tardo-romà.
5	1009 1005 1071 1013	Fonament de la façana del convent de Santa Caterina i d'una de les capelles. Enterrament tardo-romà.
6	1009 1005 1071 1013	Fonament de la façana del convent de Santa Caterina i d'una de les capelles. Enterrament tardo-romà.
7	1009 1013 1011	Fonament de la façana del convent de Santa Caterina i d'una de les capelles. .
8	1009 1011	Fonament de la façana del convent de Santa Caterina i d'una de les capelles.
9	1009 1011	Fonament de la façana del convent de Santa Caterina i d'una de les capelles.
10	1009 1011	Fonament de la façana del convent de Santa Caterina i d'una de les capelles.
11	1009 1013	Fonament de la façana del convent de Santa Caterina i d'una de les capelles.
12	1009 1013	Fonament de la façana del convent de Santa Caterina i d'una de les capelles.
13	1009 1011	Fonament de la façana del convent de Santa Caterina i d'una de les capelles.
14	1009 1011	Fonament de la façana del convent de Santa Caterina i d'una de les capelles.
15	1009 1011	Fonament de la façana del convent de Santa Caterina i d'una de les capelles.
16	1009 1011	Fonament de la façana del convent de Santa Caterina i d'una de les capelles.
17	1009 1013	Fonament de la façana del convent de Santa Caterina i d'una de les capelles.
18	1009 1013	Fonament de la façana del convent de Santa Caterina i d'una de les capelles.

Num.	Sector	UE
19	1009	1013
Fonament de la façana del convent de Santa Caterina i d'una de les capelles. Detall de la relació entre els dos fonaments.		
20	1009	1013
Fonament de la façana del convent de Santa Caterina i d'una de les capelles. Detall de la relació entre els dos fonaments.		
21	1009	1013
Fonament de la façana del convent de Santa Caterina i d'una de les capelles. Detall de la relació entre els dos fonaments.		
22	1009	1013
Fonament de la façana del convent de Santa Caterina i d'una de les capelles. Detall de la relació entre els dos fonaments.		
23	1009	1013
Fonament de la façana del convent de Santa Caterina i d'una de les capelles.		
24	1009	1013
Fonament de la façana del convent de Santa Caterina i d'una de les capelles.		
25	1009	1013
Fonament de la façana del convent de Santa Caterina i d'una de les capelles.		
26	1009	1013
Fonament de la façana del convent de Santa Caterina i d'una de les capelles.		
27	1009	1013
Fonament de la façana del convent de Santa Caterina i d'una de les capelles.		
28	1009	1013
Fonament de la façana del convent de Santa Caterina i d'una de les capelles.		
29	1009	1015
Fonament de la façana del convent de Santa Caterina i d'una de les capelles.		
30	1009	1015
Fonament de la façana del convent de Santa Caterina i d'una de les capelles.		
31	1009	1015
Fonament de la façana del convent de Santa Caterina i d'una de les capelles. Vista de l'alçat.		
32	1009	1015
Fonament de la façana del convent de Santa Caterina i d'una de les capelles. Vista de l'alçat.		
33	1009	1015
Fonament de la façana del convent de Santa Caterina i d'una de les capelles. Vista de l'alçat.		
34	1009	1015
Fonament de la façana del convent de Santa Caterina i d'una de les capelles. Vista de l'alçat.		
35	1009	1015
Fonament de la façana del convent de Santa Caterina i d'una de les capelles. Vista de l'alçat.		

Num.	Sector	UE
36	1009 1015	Fonament de la façana del convent de Santa Caterina i d'una de les capelles. Vista de l'alçat.
37	1009 1015 1071	Fonament de la façana del convent de Santa Caterina i d'una de les capelles. Vista de l'alçat i de l'enterrament 1071.
38	1009 1015 1071	Fonament de la façana del convent de Santa Caterina i d'una de les capelles. Vista de l'alçat i de l'enterrament 1071.
39	1009 1015 1071	Fonament de la façana del convent de Santa Caterina i d'una de les capelles. Vista de l'alçat i de l'enterrament 1071. Vista zenital.
40	1009 1015 1071	Fonament de la façana del convent de Santa Caterina i d'una de les capelles. Vista de l'alçat i de l'enterrament 1071. Vista zenital.
41	1009 1017 1063	Fonament de la façana del convent de Santa Caterina i d'una de les capelles. Fonamentació romana.
42	1009 1017 1063	Fonament de la façana del convent de Santa Caterina i d'una de les capelles. Fonamentació romana.
43	1009 1017	Fonament de la façana del convent de Santa Caterina i d'una de les capelles.
44	1009 1017 1088	Fonament de la façana del convent de Santa Caterina i d'una de les capelles. Retall 1088
45	1009 1017 1088	Fonament de la façana del convent de Santa Caterina i d'una de les capelles. Retall 1088
46	1021	Claveguera contemporània relativa a l'antic mercat de Santa Caterina.
47	1021	Claveguera contemporània relativa a l'antic mercat de Santa Caterina.
48	1021	Claveguera contemporània relativa a l'antic mercat de Santa Caterina.
49	1021 1023	Claveguera contemporània relativa a l'antic mercat de Santa Caterina.
50	1021 1023	Claveguera contemporània relativa a l'antic mercat de Santa Caterina.
51	1009 1024 1025	Retall per una claveguera contemporània.
52	1009 1024 1025	Retall per una claveguera contemporània.

Num.	Sector	UE
53	1009 1024 1025	Retall per una claveguera contemporània.
54	1009 1024 1025	Retall per una claveguera contemporània.
55	1009 1024 1025	Retall per una claveguera contemporània.
56	1009 1024 1025	Retall per una claveguera contemporània.
57	1009 1024 1025	Retall per una claveguera contemporània.
58	1009 1024 1025	Retall per una claveguera contemporània.
59	1027 1009	Vas funerari 1027, un cop excavat el seu farciment.
60	1027 1009	Vas funerari 1027, un cop excavat el seu farciment.
61	1027 1009	Vas funerari 1027, un cop excavat el seu farciment.
62	1027 1009	Vas funerari 1027, un cop excavat el seu farciment.
63	1027	Vas funerari 1027, un cop excavat el seu farciment. Detall de metalls i de la làpida reaprofitada.
64	1027	Vas funerari 1027, un cop excavat el seu farciment. Detall de metalls i de la làpida reaprofitada.
65	1027	Vas funerari 1027, un cop excavat el seu farciment. Detall de metalls i de la làpida reaprofitada.
66	1027	Vas funerari 1027, un cop excavat el seu farciment. Detall de metalls i de la làpida reaprofitada.
67	1027	Vas funerari 1027, un cop excavat el seu farciment. Detall de metalls i de la làpida reaprofitada.
68	1027	Vas funerari 1027, un cop excavat el seu farciment. Detall de metalls i de la làpida reaprofitada.
69	1027 1097 1099 1100	Vas funerari 1027, durant el procés d'excavació.
70	1027 1097 1099 1100	Vas funerari 1027, durant el procés d'excavació.

Num.	Sector	UE
71	1027	1028
Vas funerari 1027, durant el procés d'excavació.		
72	1027	1028
Vas funerari 1027, durant el procés d'excavació.		
73	1027	1100
Vas funerari 1027, durant el procés d'excavació.		
74	1027	1100
Vas funerari 1027, durant el procés d'excavació.		
75	1027	1100
Vas funerari 1027, durant el procés d'excavació. Detall de l'individu U.E. 1100		
76	1027	1100
Vas funerari 1027, durant el procés d'excavació. Detall de l'individu U.E. 1100		
77	1027	1100
Vas funerari 1027, durant el procés d'excavació. Detall de l'individu U.E. 1100		
78	1027	1100
Vas funerari 1027, durant el procés d'excavació. Detall de l'individu U.E. 1100		
79	1027	1028
Vas funerari 1027, durant el procés d'excavació.		
80	1027	1028
Vas funerari 1027, durant el procés d'excavació.		
81	1027	1028
Vas funerari 1027, durant el procés d'excavació.		
82	1027	1028
Vas funerari 1027, durant el procés d'excavació.		
83	1033	1067 1059
Fonaments de les capelles del segle XVII de l'esglèsia del convent de Santa Caterina.		
84	1033	1067 1059
Fonaments de les capelles del segle XVII de l'esglèsia del convent de Santa Caterina.		
85	1033	1067 1059
Fonaments de les capelles del segle XVII de l'esglèsia del convent de Santa Caterina.		
86	1033	1067 1059
Fonaments de les capelles del segle XVII de l'esglèsia del convent de Santa Caterina.		
87	1033	1067 1059
Fonaments de les capelles del segle XVII de l'esglèsia del convent de Santa Caterina.		
88	1035	1061 1065
Fonaments de les capelles del segle XVII de l'esglèsia del convent de Santa Caterina.		

Num.	Sector	UE
89	1035 1061 1065	Fonaments de les capelles del segle XVII de l'esglèsia del convent de Santa Caterina.
90	1035 1061 1065	Fonaments de les capelles del segle XVII de l'esglèsia del convent de Santa Caterina.
91	1035	Fonaments de les capelles del segle XVII de l'esglèsia del convent de Santa Caterina. Vista de l'alçat.
92	1035	Fonaments de les capelles del segle XVII de l'esglèsia del convent de Santa Caterina. Vista de l'alçat.
93	1035	Fonaments de les capelles del segle XVII de l'esglèsia del convent de Santa Caterina. Vista de l'alçat.
94	1035	Fonaments de les capelles del segle XVII de l'esglèsia del convent de Santa Caterina. Vista de l'alçat.
95	1035	Fonaments de les capelles del segle XVII de l'esglèsia del convent de Santa Caterina. Vista de l'alçat.
96	1037	Estrat de colmatació.
97	1039 1009	Estrat de colmatació
98	1039 1009	Estrat de colmatació
99	1039 1009 1040	Estrat de colmatació i retall 1040.
100	1039 1009 1040	Estrat de colmatació i retall 1040.
101	1039 1009 1040	Estrat de colmatació i retall 1040.
102	1039 1009 1040	Estrat de colmatació i retall 1040.
103	1044	Fonamentació de pedra irregular a un dels perfils de la rasa.
104	1044	Fonamentació de pedra irregular a un dels perfils de la rasa.
105	1044	Fonamentació de pedra irregular a un dels perfils de la rasa.
106	1044	Fonamentació de pedra irregular a un dels perfils de la rasa.

Num.	Sector	UE
107	1044	
Fonamentació de pedra irregular a un dels perfils de la rasa.		
108	1044	
Fonamentació de pedra irregular a un dels perfils de la rasa.		
109	1046	1047
Retall i farciment d'argila.		
110	1046	1047
Retall i farciment d'argila.		
111	1046	1047
Retall i farciment d'argila.		
112	1046	1047
Retall i farciment d'argila.		
113	1048	1009
Estrat de colmatació		
114	1048	1009
Estrat de colmatació		
115	1048	1009
Estrat de colmatació		
116	1048	1009
Estrat de colmatació		
117	1048	1009
Estrat de colmatació		
118	1048	1009 1007
Estrat de colmatació		
119	1048	1009 1007
Estrat de colmatació		
120	1048	1009 1007
Estrat de colmatació		
121	1050	1051
Farciment de sorra del retall 1050.		
122	1050	1051
Farciment de sorra del retall 1050.		
123	1059	
Fonamentació de pedra i morter de calç.		
124	1063	1017
Fonamentació romana de funció no definida.		

Num.	Sector	UE
125	1063 1017	Fonamentació romana de funció no definida.
126	1063 1017	Fonamentació romana de funció no definida.
127	1063 1017	Fonamentació romana de funció no definida.
128	1065 1035 1061	Estructura d'un vas funerari medieval.
129	1065 1035 1061	Estructura d'un vas funerari medieval.
130	1065 1035 1061	Estructura d'un vas funerari medieval.
131	1065 1035 1061	Estructura d'un vas funerari medieval.
132	1065 1035	Estructura d'un vas funerari medieval. Detall de la part interior.
133	1065 1035	Estructura d'un vas funerari medieval. Detall de la part interior.
134	1065 1035	Estructura d'un vas funerari medieval. Detall de la part interior.
135	1065 1035	Estructura d'un vas funerari medieval. Detall de la part interior.
136	1065 1035	Estructura d'un vas funerari medieval. Detall de la part interior.
137	1065 1035	Estructura d'un vas funerari medieval. Detall de la part interior.
138	1065 1035	Estructura d'un vas funerari medieval. Detall de la part interior.
139	1035	Estructura d'un vas funerari medieval. Detall de la part interior.
140	1035	Estructura d'un vas funerari medieval. Detall de la part interior.
141	1035	Estructura d'un vas funerari medieval. Detall de la part interior.
142	1059	Fonamentació de pedra irregular i morter de calç.

Num.	Sector	UE
143	1033 1067 1059	Fonamentacions de les capelles del segle XVII de l'església del convent de Santa Caterina.
144	1033 1067 1059	Fonamentacions de les capelles del segle XVII de l'església del convent de Santa Caterina.
145	1033 1067 1059	Fonamentacions de les capelles del segle XVII de l'església del convent de Santa Caterina.
146	1033 1067 1059	Fonamentacions de les capelles del segle XVII de l'església del convent de Santa Caterina.
147	1070 1009 1007	Estrat de colmatació
148	1070 1009 1007	Estrat de colmatació
149	1070 1009 1007	Estrat de colmatació
150	1070 1009 1007	Estrat de colmatació
151	1071 1009 1015	Enterrament tardo-romà. Restes de l'estructura de pedra arrevosada amb morter.
152	1071 1009 1015	Enterrament tardo-romà. Restes de l'estructura de pedra arrevosada amb morter.
153	1071 1009 1015	Enterrament tardo-romà. Restes de l'estructura de pedra arrevosada amb morter.
154	1071 1009 1015	Enterrament tardo-romà. Restes de l'estructura de pedra arrevosada amb morter.
155	1071 1009	Enterrament tardo-romà. Restes de l'estructura de pedra arrevosada amb morter. Detall de la inhumació.
156	1071 1073	Enterrament tardo-romà. Restes de l'estructura de pedra arrevosada amb morter. Detall del farciment.
157	1071 1073	Enterrament tardo-romà. Restes de l'estructura de pedra arrevosada amb morter. Detall del farciment.
158	1071 1073	Enterrament tardo-romà. Restes de l'estructura de pedra arrevosada amb morter. Detall del farciment.
159	1071 1073	Enterrament tardo-romà. Restes de l'estructura de pedra arrevosada amb morter. Detall del farciment.
160	1075	Retall indeterminat U.E. 1075.

Num.	Sector	UE
161	1075	Retall indeterminat U.E. 1075.
162	1075	Retall indeterminat U.E. 1075.
163	1075 1063	Retall indeterminat U.E. 1075.
164	1075 1063	Retall indeterminat U.E. 1075.
165	1075 1063	Retall indeterminat U.E. 1075.
166	1075 1063	Retall indeterminat U.E. 1075.
167	1075 1063	Retall indeterminat U.E. 1075.
168	1081 1057	Estrat de colmatació. Claveguera contemporània relativa a l'antic mercat de Santa Caterina.
169	1081 1057	Estrat de colmatació. Claveguera contemporània relativa a l'antic mercat de Santa Caterina.
170	1071 1082	Detall de les restes de l'inhumació a la U.E. 1071
171	1071 1082	Detall de les restes de l'inhumació a la U.E. 1071
172	1071 1082	Detall de les restes de l'inhumació a la U.E. 1071
173	1071 1082	Detall de les restes de l'inhumació a la U.E. 1071
174	1085 1088 1017	Estrat de colmatació.
175	1085 1088 1017	Estrat de colmatació.
176	1085 1088 1017	Estrat de colmatació.
177	1085 1088 1017	Estrat de colmatació.
178	1085 1088 1017	Estrat de colmatació.

Num.	Sector	UE
179	1088	1087
Estructura de pedra i morter d'època tardo-romana.		
180	1088	1087
Estructura de pedra i morter d'època tardo-romana.		
181	1087	
Estructura de pedra i morter d'època tardo-romana. Vista de l'alçat.		
182	1087	
Estructura de pedra i morter d'època tardo-romana. Vista de l'alçat.		
183	1087	
Estructura de pedra i morter d'època tardo-romana. Vista de l'alçat.		
184	1087	1088 1021
Estructura de pedra i morter d'època tardo-romana. Vista en planta.		
185	1087	1088 1021
Estructura de pedra i morter d'època tardo-romana. Vista en planta.		
186	1087	
Estructura de pedra i morter d'època tardo-romana. Vista en planta.		
187	1087	
Estructura de pedra i morter d'època tardo-romana. Vista en planta.		
188	1087	
Estructura de pedra i morter d'època tardo-romana. Vista en alçat.		
189	1087	
Estructura de pedra i morter d'època tardo-romana.		
190	1087	
Estructura de pedra i morter d'època tardo-romana.		
191	1087	
Estructura de pedra i morter d'època tardo-romana. Detall de la superfície de morter.		
192	1087	
Estructura de pedra i morter d'època tardo-romana. Detall de la superfície de morter.		
193	1087	1088
Estructura de pedra i morter d'època tardo-romana.		
194	1087	1088
Estructura de pedra i morter d'època tardo-romana.		
195	1087	1088
Estructura de pedra i morter d'època tardo-romana.		
196	1087	1088
Estructura de pedra i morter d'època tardo-romana.		

Num.	Sector	UE
197	1087 1088	Estructura de pedra i morter d'època tardo-romana.
198	1088	Retall de planta circular.
199	1088	Retall de planta circular.
200	1088	Retall de planta circular.
201	1089	Farciment d'argila gris.
202	1089	Farciment d'argila gris.
203	1089	Farciment d'argila gris.
204	1089	Farciment d'argila gris.
205	1089	Farciment d'argila gris.
206	1114 1115	Farciment del retall 1115.
207	1114 1115	Farciment del retall 1115.
208	1114 1115	Farciment del retall 1115.
209	1114 1115	Farciment del retall 1115.
210	1113 1114 1115	Enterrament tardo-romà, molt afectat per les construccions modernes i contemporànies.
211	1113 1114 1115	Enterrament tardo-romà, molt afectat per les construccions modernes i contemporànies.
212	1113 1114 1115 1118 1119	Enterrament tardo-romà, molt afectat per les construccions modernes i contemporànies.
213	1113 1114 1115 1118 1119	Enterrament tardo-romà, molt afectat per les construccions modernes i contemporànies.
214	1113 1114 1115	Enterrament tardo-romà, molt afectat per les construccions modernes i contemporànies.

Num.	Sector	UE
215	1113 1114 1115	Enterrament tardo-romà, molt afectat per les construccions modernes i contemporànies.
216	1113 1114 1115	Enterrament tardo-romà, molt afectat per les construccions modernes i contemporànies. Detall de les restes de l'inhumació.
217	1113 1114 1115	Enterrament tardo-romà, molt afectat per les construccions modernes i contemporànies. Detall de les restes de l'inhumació.
218	1118 1119 1113	Enterrament tardo-romà, molt afectat per les construccions modernes i contemporànies.
219	1118 1119 1113	Enterrament tardo-romà, molt afectat per les construccions modernes i contemporànies.
220	1118 1119 1113	Enterrament tardo-romà, molt afectat per les construccions modernes i contemporànies.
221	1118 1119 1113	Enterrament tardo-romà, molt afectat per les construccions modernes i contemporànies.
222	1118 1119 1113	Enterrament tardo-romà, molt afectat per les construccions modernes i contemporànies.
223	1118 1119 1113	Enterrament tardo-romà, molt afectat per les construccions modernes i contemporànies.
224	1118 1119 1113	Enterrament tardo-romà, molt afectat per les construccions modernes i contemporànies.
225	1035 1065 1124	Farciment del vas funerari U.E. 1065
226	1035 1065 1124	Farciment del vas funerari U.E. 1065
227	1035 1065 1124	Farciment del vas funerari U.E. 1065
228	1035 1065 1124	Farciment del vas funerari U.E. 1065
229	1035 1065 1124	Farciment del vas funerari U.E. 1065. Primer aixecament de les restes.
230	1035 1065 1124	Farciment del vas funerari U.E. 1065. Primer aixecament de les restes.
231	1035 1065 1124	Farciment del vas funerari U.E. 1065. Primer aixecament de les restes.

Num.	Sector	UE
232	1035 1065 1124	Farciment del vas funerari U.E. 1065. Primer aixecament de les restes.
233	1035 1065 1124	Farciment del vas funerari U.E. 1065. Segon aixecament de les restes.
234	1035 1065 1124	Farciment del vas funerari U.E. 1065. Segon aixecament de les restes.
235	1035 1065 1124	Farciment del vas funerari U.E. 1065. Segon aixecament de les restes.
236	1035 1065 1124	Farciment del vas funerari U.E. 1065. Segon aixecament de les restes.
237	1035 1065 1124	Farciment del vas funerari U.E. 1065. Tercer aixecament de les restes.
238	1035 1065 1124	Farciment del vas funerari U.E. 1065. Tercer aixecament de les restes.
239	1035 1065 1124	Farciment del vas funerari U.E. 1065. Tercer aixecament de les restes.
240	1035 1065 1124	Farciment del vas funerari U.E. 1065. Tercer aixecament de les restes.
241	1035 1065 1124	Farciment del vas funerari U.E. 1065. Quart aixecament de les restes.
242	1035 1065 1124	Farciment del vas funerari U.E. 1065. Quart aixecament de les restes.
243	1035 1065 1124	Farciment del vas funerari U.E. 1065. Quart aixecament de les restes.
244	1035 1065 1124	Farciment del vas funerari U.E. 1065. Quart aixecament de les restes.
245	1035 1065 1124	Farciment del vas funerari U.E. 1065. Cinqué aixecament de les restes.
246	1035 1065 1124	Farciment del vas funerari U.E. 1065. Cinqué aixecament de les restes.
247	1035 1065 1124	Farciment del vas funerari U.E. 1065. Cinqué aixecament de les restes.
248	1035 1065 1124	Farciment del vas funerari U.E. 1065. Cinqué aixecament de les restes.
249	1035 1065 1124	Farciment del vas funerari U.E. 1065. Sisé aixecament de les restes.

Num.	Sector	UE
250	1035 1065 1124	Farciment del vas funerari U.E. 1065. Sisé aixecament de les restes.
251	1035 1065 1124	Farciment del vas funerari U.E. 1065. Sisé aixecament de les restes.
252	1035 1065 1124	Farciment del vas funerari U.E. 1065. Sisé aixecament de les restes.
253	1035 1065 1124	Farciment del vas funerari U.E. 1065. Seté aixecament de les restes.
254	1035 1065 1124	Farciment del vas funerari U.E. 1065. Seté aixecament de les restes.
255	1130 1009 1007	Estrat de colmatació amb presència de materials constructius romans.
256	1130 1009 1007	Estrat de colmatació amb presència de materials constructius romans.
257	1135 1159	Estrat de colmatació amb presència de materials constructius romans.
258	1135 1159	Estrat de colmatació amb presència de materials constructius romans.
259	1135 1159 1009	Estrat de colmatació amb presència de materials constructius romans.
260	1135 1159 1009	Estrat de colmatació amb presència de materials constructius romans.
261	1135 1159	Estrat de colmatació amb presència de materials constructius romans.
262	1135 1159	Estrat de colmatació amb presència de materials constructius romans.
263	1138	Fonamentació d'una de les capelles de l'esglèsia del convent de Santa Caterina.
264	1138	Fonamentació d'una de les capelles de l'esglèsia del convent de Santa Caterina.
265	1138	Fonamentació d'una de les capelles de l'esglèsia del convent de Santa Caterina. Vista de l'alçat.
266	1138	Fonamentació d'una de les capelles de l'esglèsia del convent de Santa Caterina. Vista de l'alçat.
267	1138	Fonamentació d'una de les capelles de l'esglèsia del convent de Santa Caterina. Vista de l'alçat.

Num.	Sector	UE
268	1138	Fonamentació d'una de les capelles de l'esglèsia del convent de Santa Caterina. Vista de l'alçat.
269	1145	Fonamentació de pedra irregular i morter ataronjat.
270	1145	Fonamentació de pedra irregular i morter ataronjat.
271	1145	Fonamentació de pedra irregular i morter ataronjat.
272	1145	Fonamentació de pedra irregular i morter ataronjat.
273	1149 1118	Restes de l'enlruit de morter a l'interior de la tomba 1118.
274	1149 1118	Restes de l'enlruit de morter a l'interior de la tomba 1118.
275	1149 1118	Restes de l'enlruit de morter a l'interior de la tomba 1118.
276	1149 1118	Restes de l'enlruit de morter a l'interior de la tomba 1118.
277	1118 1151	Inhumació a la tomba U.E. 1118
278	1118 1151	Inhumació a la tomba U.E. 1118
279	1155 1153	Restes de morter al retall 1153.
280	1155 1153	Restes de morter al retall 1153.
281	1155 1153	Restes de morter al retall 1153.
282	1155 1153	Restes de morter al retall 1153.
283	1155 1153	Restes de morter al retall 1153.
284	1155 1153	Restes de morter al retall 1153.
285	1159	Claveguera contemporània de pedra i morter.

Num.	Sector	UE
286	1159	Claveguera contemporània de pedra i morter.
287	1159	Claveguera contemporània de pedra i morter.
288	1159	Claveguera contemporània de pedra i morter.
289	1159	Claveguera contemporània de pedra i morter.
290	1159	Claveguera contemporània de pedra i morter.
291	1159	Claveguera contemporània de pedra i morter.
292	1159	Claveguera contemporània de pedra i morter.
293		Vista general de la rasa al carrer de Colomines.
294		Vista general de la rasa al carrer de Colomines.
295		Zona afectada per serveis contemporanis a l'extrem sud-oest de la rasa del carrer de Colomines.
296		Zona afectada per serveis contemporanis a l'extrem sud-oest de la rasa del carrer de Colomines.
297		Procés d'instal·lació dels serveis de la RSU al carrer de Colomines.
298		Procés d'instal·lació dels serveis de la RSU al carrer de Colomines.
299		Procés d'instal·lació dels serveis de la RSU al carrer de Colomines.
300		Procés d'instal·lació dels serveis de la RSU al carrer de Colomines.